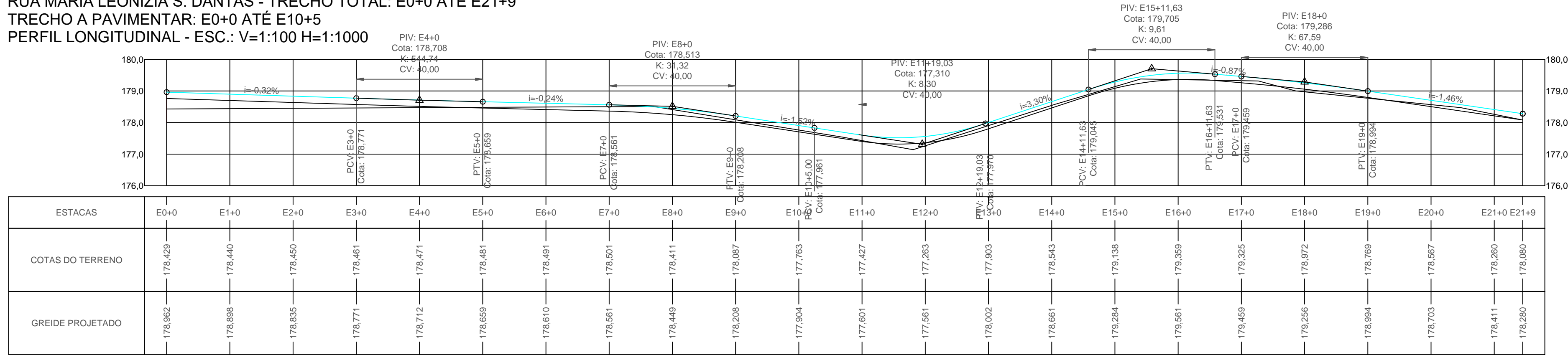
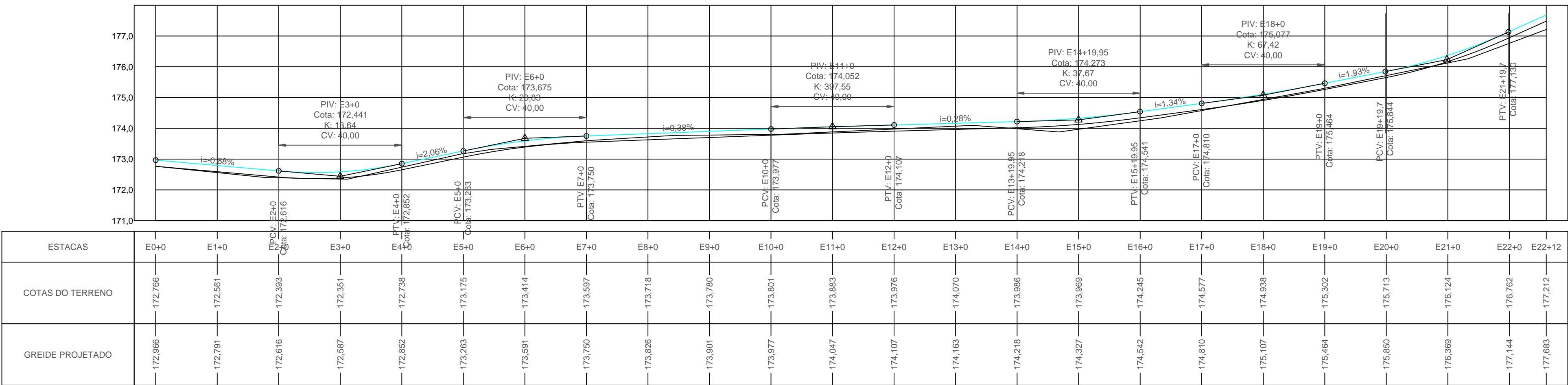


RUA MARIA LEONÍZIA S. DANTAS - TRECHO TOTAL: E0+0 ATÉ E21+9
TRECHO A PAVIMENTAR: E0+0 ATÉ E10+5
PERFIL LONGITUDINAL - ESC.: V=1:100 H=1:1000



PERFIL TOPOGRÁFICO R. MARIA LEONÍZIA S. DANTAS
Pavimentações, Caicó/RN
Escala: Indicadas

RUA JOSE TORRES DE ARAÚJO - E0+0 ATÉ E22+12
PERFIL LONGITUDINAL - ESC.: V=1:100 H=1:1000

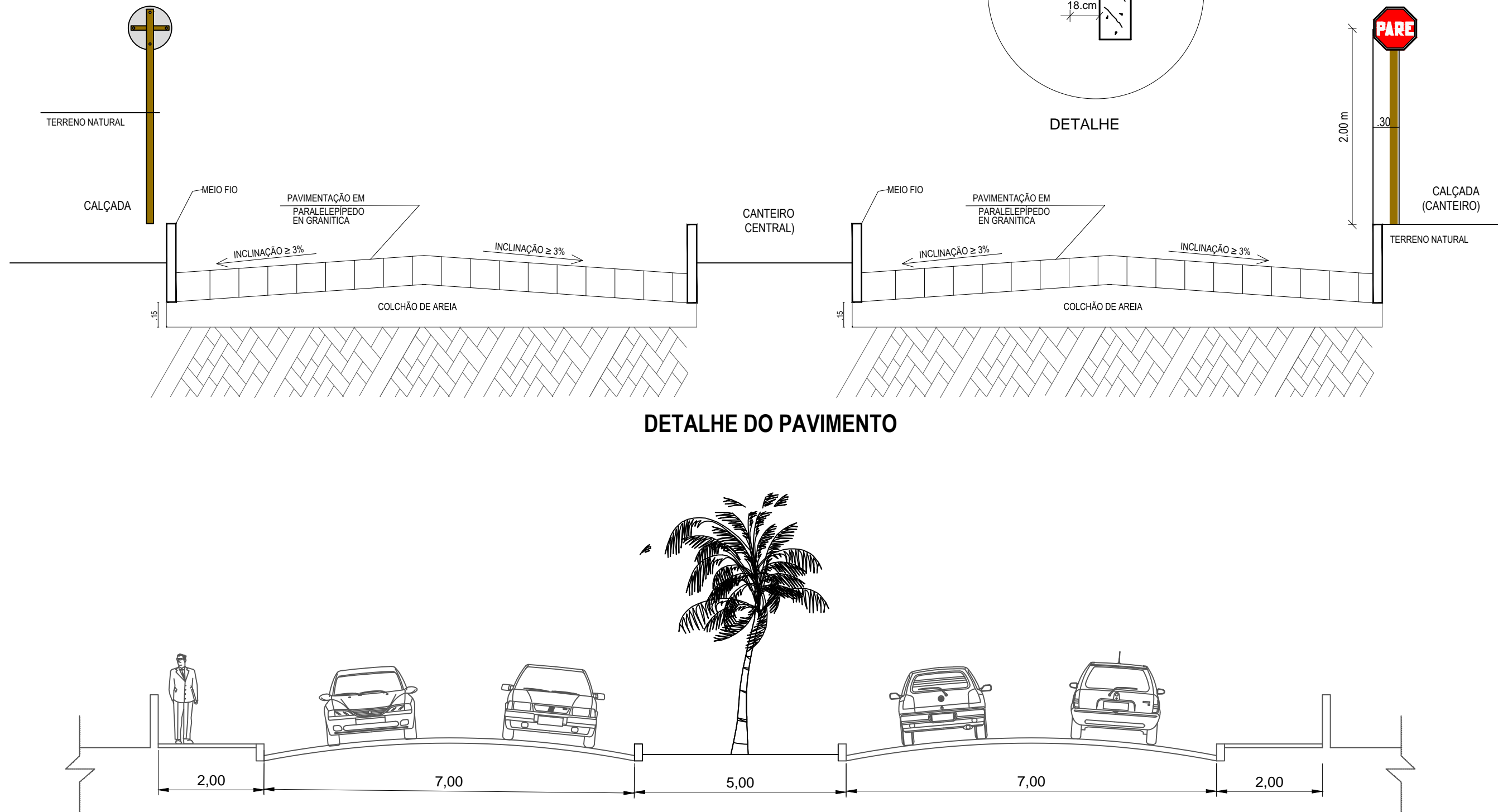


PERFIL TOPOGRÁFICO R. JOSÉ TORRES DE ARAÚJO
Pavimentações, Caicó/RN
Escala: Indicadas

SINAIS DE REGULAMENTAÇÃO

GRUPO DE SINAIS	NOME	CÓDIGO	SINAL
5.1. PREFERÊNCIA DE PASSAGEM	PARADA OBRIGATORIA	R-1	
5.2. SINALIZAÇÃO DE REGULAMENTAÇÃO	SENTIDO PROIBIDO	R-3	
5.3. SINALIZAÇÃO DE ADVERTÊNCIA	ÁREA ESCOLAR	A-33	
5.3. PLACA ESMALTADA PARA IDENTIFICAÇÃO DE NR DE RUA 45X25cm	NOME DE RUA	N.I.	
5.3. PLACA ESMALTADA PARA IDENTIFICAÇÃO DE NR DE RUA 45X25cm	NOME DE RUA	N.I.	

QUADRO BÁSICO DE CUBAÇÃO - VOLUME DE CORTE E ATERRO SIMPLS									
Alinhamento: RUA MARIA LEONÍZIA S. DANTAS						Larg. Reg.: 14,00m	Alt. Reg.: 0,20m		
Estacas		Cotas (m)		Áreas (m²)		Volume Parcial (m³)	Volume Acumulado (m³)		
Estacas	Elemento	Greide	Ter. Natural	Regula.	Corte	Aterro	Corte	Aterro	
E0+0	INI	178,962	178,429	178,762	0,00	4,66	0,00	0,00	0,00
E1+0	-	178,898	178,440	178,698	0,00	3,62	0,00	82,78	82,78
E2+0	-	178,835	178,450	178,635	0,00	2,59	0,00	62,06	144,84
E3+0	PCV	178,771	178,461	178,571	0,00	1,55	0,00	41,34	186,18
E4+0	PIV	178,712	178,471	178,512	0,00	0,56	0,00	21,13	207,31
E5+0	PTV	178,659	178,481	178,459	0,31	0,00	3,12	5,64	212,96
E6+0	-	178,610	178,491	178,410	1,13	0,00	14,46	0,00	212,96
E7+0	PCV	178,561	178,501	178,361	1,95	0,00	30,88	0,00	212,96
E8+0	PIV	178,449	178,411	178,249	2,28	0,00	42,32	0,00	212,96
E9+0	PTV	178,208	178,087	178,008	1,10	0,00	33,78	0,00	212,96
E10+0	-	177,904	177,763	177,704	0,82	0,00	19,19	0,00	212,96
E10+5	PCV	177,961	177,445	177,415	0,42	0,00	11,80	0,00	212,96
E11+0	-	177,601	177,427	177,401	0,37	0,00	0,38	0,00	212,96
E11+19,03	PIV	177,551	177,232	177,351	0,00	1,67	3,52	15,93	228,89
E12+0	-	177,561	177,263	177,361	0,00	1,38	0,00	1,48	230,37
E12+19,03	PTV	177,970	177,872	177,770	1,43	0,00	13,57	13,10	243,47
E13+0	-	178,002	177,903	177,802	1,41	0,00	1,38	0,00	243,47
E14+0	-	178,661	178,543	178,461	1,14	0,00	25,52	0,00	243,47
E14+11,63	PCV	179,045	178,890	178,845	0,63	0,00	10,29	0,00	243,47
E15+0	-	179,284	179,138	179,084	0,75	0,00	5,78	0,00	243,47
E15+11,63	PIV	179,496	179,373	179,296	1,07	0,00	10,62	0,00	243,47
E16+0	-	179,561	179,359	179,361	0,00	0,03	4,50	0,14	243,61
E16+11,63	PTV	179,531	179,339	179,331	0,11	0,00	0,64	0,20	243,81
E17+0	PCV	179,459	179,325	179,259	0,93	0,00	4,34	0,00	243,81
E18+0	PIV	179,256	178,972	179,056	0,00	1,18	9,27	11,79	245,60
E19+0	PTV	178,994	178,769	178,794	0,00	0,35	0,00	15,26	270,86
E20+0	-	178,703	178,567	178,503	0,90	0,00	3,47	0,00	274,32
E21+0	-	178,411	178,260	178,211	0,68	0,00	15,81	0,00	274,32
E21+9	FIM	178,280	178,080	178,080	0,00	0,00	3,07	0,00	274,32



DIMENSÕES MÍNIMAS - SINAIS DE FORMA CIRCULAR			
VIA	DIÂMETRO MÍNIMO (m)	TARJA MÍNIMA (m)	ORLA MÍNIMA (m)
URBANA	0,40	0,040	0,040
RURAL (ESTRADA)	0,5	0,050	0,050
RURAL (RODOVA)	0,75	0,075	0,075
ÁREAS PROTEGIDAS POR LEGISLAÇÃO ESPECIAL (*)	0,3	0,030	0,030

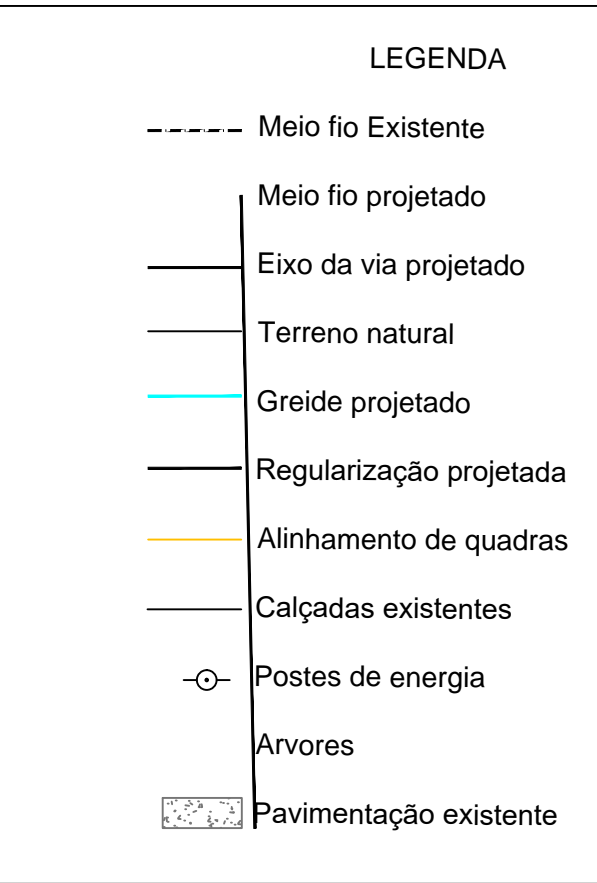
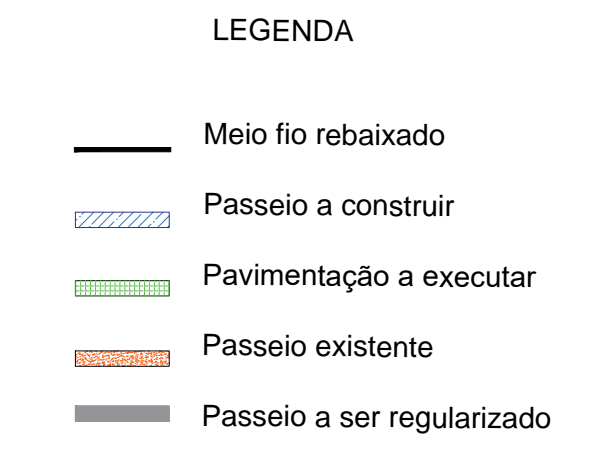
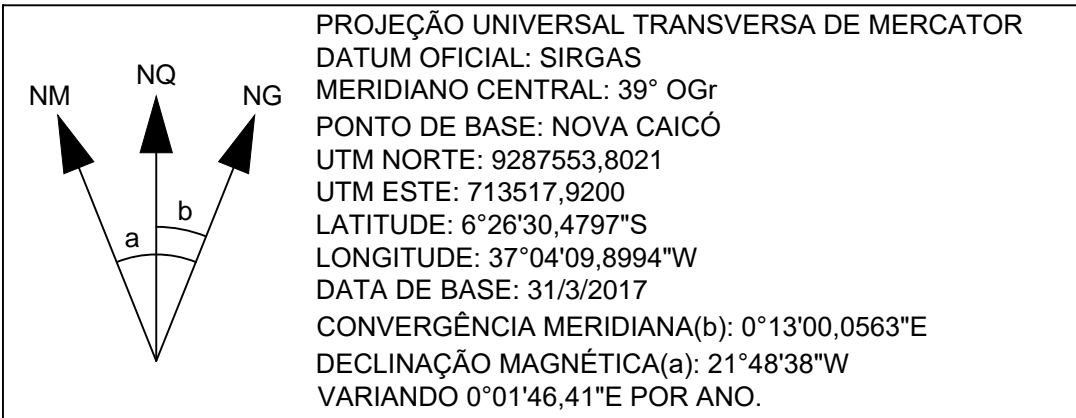
(*) RELATIVA A PATRIMÔNIO HISTÓRICO, ARTÍSTICO, ARQUITETÔNICO, ARQUEOLÓGICO E NATURAL.

DIMENSÕES MÍNIMAS - SINAIS DE FORMA OCTOGONAL - R-1			
VIA	LADO MÍNIMO (m)	ORLA INTERNA BRANCA MÍNIMA (m)	ORLA ESTERNA VERMELHA MÍNIMA (m)
URBANA	0,25	0,020	0,010
RURAL (ESTRADA)	0,35	0,028	0,014
RURAL (RODOVA)	0,40	0,032	0,016
ÁREAS PROTEGIDAS POR LEGISLAÇÃO ESPECIAL (*)	0,18	0,015	0,008

(*) RELATIVA A PATRIMÔNIO HISTÓRICO, ARTÍSTICO, ARQUITETÔNICO, ARQUEOLÓGICO E NATURAL.

DIMENSÕES MÍNIMAS - SINAIS DE FORMA TRIANGULAR - R-2		
VIA	LADO MÍNIMO (m)	ORLA MÍNIMA (m)
URBANA	0,75	0,10
RURAL (ESTRADA)	0,75	0,10
RURAL (RODOVA)	0,90	0,15
ÁREAS PROTEGIDAS POR LEGISLAÇÃO ESPECIAL (*)	0,40	0,06

(*) RELATIVA A PATRIMÔNIO HISTÓRICO, ARTÍSTICO, ARQUITETÔNICO, ARQUEOLÓGICO E NATURAL.



Proprietário:	Autógrafa	Assinatura
Execução:	Fiscalização:	
Título: PAVIMENTAÇÃO EM PARALELEPÍEDO EM DIVERSAS RUAS EM CAICÓ/RN		
Endereço: RUAS MARIA LEONÍZIA SARAIVA DANTAS E JOSÉ TORRES DE ARAÚJO		
Conteúdo: PLANTA BAIXA, PERFILS TOPOGRÁFICOS, SEÇÃO TRANSVERSAL, DETALHAMENTOS, QUADROS E LEGENDAS		Prancha: 01/03
Desenho:	Escala: INDICADAS	Data: MAIO/2021
Modificação:		
Observação:		
DIREITOS AUTORAIS RESERVADOS: PROIBIDA QUALQUER MODIFICAÇÃO NO TODO OU EM PARTE, SEM AUTORIZAÇÃO POR ESCRITO DO AUTOR DO PROJETO		