




**CARTÓRIO DO PRIMEIRO OFÍCIO DE NOTAS E SERVIÇO DE REGISTRO DE IMÓVEIS,
TÍTULOS E DOCUMENTOS E CIVIL DE PESSOAS JURÍDICAS**

Tabeliã e Oficial: *Célia Barros de Medeiros*
Praça Dr. José Augusto, nº 270 - Centro - Caicó/RN - CEP: 59300-000 - 84/3421.1192
E-mail: 1cartoriocaico@gmail.com



GERALDO BARROS DE MEDEIROS JÚNIOR,
Substituto da Tabeliã e Oficial do Cartório do 1º
Ofício de Notas e Serviço de Registro de
Imóveis, Títulos e Documentos e Civil de
Pessoas Jurídicas deste município e Comarca de
Caicó, Estado do Rio Grande do Norte, na forma
da lei, etc.

(CERTIDÃO DE INTEIRO TEOR)

CERTIFICO e dou fé, que a cópia em anexo é reprodução autêntica da matrícula nº 11.377, constituída de 08 (oito) páginas, com o último ato constante da averbação nº 9 e 11.377-A (FICHA AUXILIAR), constituída de 10 (dez) páginas, todas por mim numeradas e rubricadas com a rubrica de que faço uso, datadas de 31/10/2018; CERTIFICO, igualmente, que o imóvel objeto da citada matrícula tem sua situação com referência a ALIENAÇÕES, CONSTITUIÇÕES DE ÔNUS REAIS, AÇÕES REAIS E PESSOAIS REIPERSECUTÓRIAS E TÍTULOS PRENOTADOS, até esta data, integralmente noticiados no instrumento em tela; e CERTIFICO, finalmente, que o referido documento é reprodução autêntica da ficha a que se refere, extraída nos termos do § 1º do art. 19 da Lei Federal nº 6.015/1973 e do art. 41 da Lei Federal nº 8.935/1994 e está conforme o original que se acha arquivado neste Cartório. **(ATO GRATUITO).**

Caicó/RN, 06 de abril de 2021.
Substituto da Oficiala

Geraldo Barros de Medeiros Júnior



Poder Judiciário do RN
Selo de Fiscalização
Selo Isento
RN202100941100007001YNY
Conferir em: <https://selodigital.tjrn.jus.br>



AA000352079



1º CARTÓRIO
EM BRANCO

CORREGEDORIA
GERAL DE JUSTIÇA DO RN



CÉLIA BARROS DE MEDEIROS
OFICIALA

Cartório de Registro de Imóveis de Caicó

ESTADO DO RIO GRANDE DO NORTE

Matrícula
11.377

Ficha
001

Livro n.º 2 - Registro Geral

DATA....: 22 de fevereiro de 2008.

IMÓVEL: UMA GLEBA, situada na zona urbana deste município de Caicó (RN), na margem esquerda da RN 288 no sentido Caicó a São José do Seridó, medindo 620.274,81m² (seiscentos e vinte mil, duzentos e setenta e quatro vírgula oitenta e um metros quadrados) de superfície, tendo a seguinte descrição: inicia-se a descrição deste perímetro no ponto (01) de coordenadas planas UTM **E = 9287392** e **N = 0712967** deste, segue com azimute de 59°48'07" e distância de 87,46m, confrontando, neste trecho, com a estrada carroçável que liga a RN 288 com o prédio do Estado do Rio Grande do Norte (Presídio Desembargador Francisco Pereira da Nóbrega) e outros imóveis, até o ponto (02), deste, segue com azimute de 62°39'09" e distância de 33,10m, confrontando, neste trecho, com a estrada carroçável que liga a RN 288 com o prédio do Estado do Rio Grande do Norte (Presídio Desembargador Francisco Pereira da Nóbrega) e outros imóveis, até o ponto (03), deste, segue com azimute de 75°30'38" e distância de 34,20m, confrontando, neste trecho, com a estrada carroçável que liga a RN 288 com o prédio do Estado do Rio Grande do Norte (Presídio Desembargador Francisco Pereira da Nóbrega) e outros imóveis, até o ponto (04), deste, segue com azimute de 144°44'18" e distância de 27,20m, confrontando, neste trecho, com a estrada carroçável que liga a RN 288 com o prédio do Estado do Rio Grande do Norte (Presídio Desembargador Francisco Pereira da Nóbrega) e outros imóveis, até o ponto (05), deste, segue com azimute de 128°30'13" e distância de 66,00m, confrontando, neste trecho, com a estrada carroçável que liga a RN 288 com o prédio do Estado do Rio Grande do Norte (Presídio Desembargador Francisco Pereira da Nóbrega) e outros imóveis, até o ponto (06), deste, segue com azimute de 82°38'08" e distância de 25,45m, confrontando, neste trecho, com a estrada carroçável que liga a RN 288 com o prédio do Estado do Rio Grande do Norte (Presídio Desembargador Francisco Pereira da Nóbrega) e outros imóveis, até o ponto (07), deste, segue com azimute de 61°57'58" e distância de 231,91m, confrontando, neste trecho, com a estrada carroçável que liga a RN 288 com o prédio do Estado do Rio Grande do Norte (Presídio Desembargador Francisco Pereira da Nóbrega) e outros imóveis, até o ponto (08), deste, com azimute de 339°12'16" e distância de 97,41m, confrontando, neste trecho, com a estrada carroçável que liga a RN 288 com o prédio do Estado do Rio Grande do Norte (Presídio Desembargador Francisco Pereira da Nóbrega) e outros imóveis, até o ponto (09), deste, segue com azimute de 46°22'54" e distância de 39,45m, confrontando, neste trecho, com a estrada carroçável que liga a RN 288 com o prédio do Estado do Rio Grande do Norte (Presídio Desembargador Francisco Pereira da Nóbrega) e outros imóveis, até o ponto (10), deste, com azimute de 155°02'35" e distância de 30,41m.

Continua no verso



CÉLIA BARROS DE MEDEIROS
OFICIALA

Cartório de Registro de Imóveis de Caicó
ESTADO DO RIO GRANDE DO NORTE

Matrícula
11.377

Ficha
001
Verso

Livro n.º 2 - Registro Geral

confrontando, neste trecho, com a estrada carroçável que liga a RN 288 com o prédio do Estado do Rio Grande do Norte (Presídio Desembargador Francisco Pereira da Nóbrega) e outros imóveis, até o ponto (11), deste, segue com azimute de $113^{\circ}35'57''$ e distância de 4,10m, confrontando, neste trecho, com a estrada carroçável que liga a RN 288 com o prédio do Estado do Rio Grande do Norte (Presídio Desembargador Francisco Pereira da Nóbrega) e outros imóveis, até o ponto (12), deste, segue com azimute de $81^{\circ}59'56''$ e distância de 127,28m, confrontando, neste trecho, com a estrada carroçável que liga a RN 288 com o prédio do Estado do Rio Grande do Norte (Presídio Desembargador Francisco Pereira da Nóbrega) e outros imóveis, até o ponto (13), deste, segue com azimute de $103^{\circ}40'23''$ e distância de 9,84m, confrontando, neste trecho, com a estrada carroçável que liga a RN 288 com o prédio do Estado do Rio Grande do Norte (Presídio Desembargador Francisco Pereira da Nóbrega) e outros imóveis, até o ponto (14), deste, segue com azimute de $110^{\circ}59'16''$ e distância de 212,92m, confrontando, neste trecho, com a estrada carroçável que liga a RN 288 com o prédio do Estado do Rio Grande do Norte (Presídio Desembargador Francisco Pereira da Nóbrega) e outros imóveis, até o ponto (15), deste, segue com azimute de $104^{\circ}26'13''$ e distância de 7,61m, confrontando, neste trecho, com a estrada carroçável que liga a RN 288 com o prédio do Estado do Rio Grande do Norte (Presídio Desembargador Francisco Pereira da Nóbrega) e outros imóveis, até o ponto (16), deste, segue com azimute de $121^{\circ}25'55''$ e distância de 138,81m, confrontando, neste trecho, com a estrada carroçável que liga a RN 288 com o prédio do Estado do Rio Grande do Norte (Presídio Desembargador Francisco Pereira da Nóbrega) e outros imóveis, até o ponto (17), deste, segue com azimute de $103^{\circ}40'23''$ e distância de 9,84m, confrontando, neste trecho, com a estrada carroçável que liga a RN 288 com o prédio do Estado do Rio Grande do Norte (Presídio Desembargador Francisco Pereira da Nóbrega) e outros imóveis, até o ponto (18), deste, segue com azimute de $102^{\circ}04'32''$ e distância de 50,99m, confrontando, neste trecho, com a estrada carroçável que liga a RN 288 com o prédio do Estado do Rio Grande do Norte (Presídio Desembargador Francisco Pereira da Nóbrega) e outros imóveis, até o ponto (19), deste, segue com azimute de $118^{\circ}10'24''$ e distância de 6,08m, confrontando, neste trecho, com a estrada carroçável que liga a RN 288 com o prédio do Estado do Rio Grande do Norte (Presídio Desembargador Francisco Pereira da Nóbrega) e outros imóveis, até o ponto (20), deste, segue com azimute de $154^{\circ}12'02''$ e distância de 2,23m, confrontando, neste trecho, com a estrada carroçável que liga a RN 288 com o prédio do Estado do Rio Grande do Norte (Presídio Desembargador Francisco Pereira da Nóbrega) e outros imóveis, até o ponto (21), deste, segue com azimute de $123^{\circ}49'17''$ e distância de 15,03m.

Continua na ficha n.º 2



CÉLIA BARROS DE MEDEIROS
OFICIALA

Cartório de Registro de Imóveis de Caicó

ESTADO DO RIO GRANDE DO NORTE

Matrícula

11.377

Ficha

002

Livro n.º 2 - Registro Geral

confrontando, neste trecho, com a estrada carroçável que liga a RN 288 com o prédio do Estado do Rio Grande do Norte (Presídio Desembargador Francisco Pereira da Nóbrega) e outros imóveis, até o ponto (22), deste, segue com azimute de $118^{\circ}10'24''$ e distância de 6,08m, confrontando, neste trecho, com a estrada carroçável que liga a RN 288 com o prédio do Estado do Rio Grande do Norte (Presídio Desembargador Francisco Pereira da Nóbrega) e outros imóveis, até o ponto (23), deste, segue com azimute de $174^{\circ}55'43''$ e distância de 70,76m, confrontando, neste trecho, com o imóvel objeto da matrícula n.º 1.284, até o ponto (24), deste, segue com azimute de $160^{\circ}06'24''$ e distância de 78,23m, confrontando, neste trecho, com o imóvel objeto da matrícula n.º 1.284, até o ponto (25), deste, segue com azimute de $165^{\circ}50'03''$ e distância de 77,62m, confrontando, neste trecho, com o imóvel objeto da matrícula n.º 1.284, até o ponto (26), deste, segue com azimute de $142^{\circ}21'52''$ e distância de 2,00m, confrontando, neste trecho, com o imóvel objeto da matrícula n.º 1.284, confrontando, neste trecho, até o ponto (27), deste, segue com azimute de $154^{\circ}12'02''$ e distância de 11,18m, confrontando, neste trecho, com o imóvel objeto da matrícula n.º 1.284, até o ponto (28), deste, segue com azimute de $154^{\circ}12'02''$ e distância de 116,27m, confrontando, neste trecho, com o imóvel objeto da matrícula n.º 1.284, até o ponto (29), deste, segue com azimute de $164^{\circ}01'12''$ e distância de 23,60m, confrontando, neste trecho, com o imóvel objeto da matrícula n.º 1.284, até o ponto (30), deste, segue com azimute de $167^{\circ}26'28''$ e distância de 15,62m, confrontando, neste trecho, com o imóvel objeto da matrícula n.º 1.284, até o ponto (31), deste, segue com azimute de $166^{\circ}05'21''$ e distância de 43,41 m, confrontando, neste trecho, com o imóvel objeto da matrícula n.º 1.284, até o ponto (32), deste, segue com azimute de $160^{\circ}44'49''$ e distância de 27,45 m, confrontando, neste trecho, com o imóvel objeto da matrícula n.º 1.284, até o ponto (33), deste, segue com azimute de $209^{\circ}54'49''$ e distância de 59,53 m, confrontando, neste trecho, com o imóvel objeto da matrícula n.º 1.284, até o ponto (34), deste, segue com azimute de $244^{\circ}32'09''$ e distância de 764,75m, confrontando, neste trecho, com o imóvel objeto da matrícula n.º 8.730, até o ponto (35), deste com azimute de $258^{\circ}35'57''$ e distância de 9,21m, confrontando, neste trecho, com a RN 288 que liga a cidade de Caicó a de São José do Seridó, até o ponto (36), deste, segue com azimute de $254^{\circ}10'26''$ e distância de 21,83m, confrontando, neste trecho, com a RN 288 que liga a cidade de Caicó a de São José do Seridó, até o ponto (37), deste, segue com azimute de $272^{\circ}07'30''$ e distância de 170,82m, confrontando, neste trecho, com o imóvel objeto da matrícula n.º 11.376, até o ponto (38), deste, segue com azimute de $90^{\circ}00'00''$ e distância de 424,00m, confrontando, neste trecho, com o imóvel objeto da matrícula n.º 11.376, até o ponto (39),

Continua no verso ...

CÉLIA BARROS DE MEDEIROS
OFICIALA

Cartório de Registro de Imóveis de Caicó

ESTADO DO RIO GRANDE DO NORTE

Matrícula
11.377

Ficha
002
Verso

Livro n.º 2 - Registro Geral

deste, segue com azimute de 90°00'00" e distância de 164,00m, com o imóvel objeto da matrícula n.º 11.376, até o ponto (40), deste, segue com azimute de 270°00'00" e distância de 432,14m, confrontando, neste trecho, confrontando, neste trecho, com a RN 288 que liga a cidade de Caicó a de São José do Seridó, até o ponto (41 = 01), ponto inicial da presente descrição, fechando, assim o seu perímetro que é de 3.775,82m (três mil, setecentos e setenta e cinco metros e oitenta e cinco centímetros).

PROPRIETÁRIA: MUNICIPALIDADE DE CAICÓ (RN), pessoa jurídica de direito público interno, inscrita no CNPJ sob o n.º 08.096.570/0001-39, com sede nesta cidade de Caicó (RN), na Avenida Coronel Martiniano, n.º 983, Centro.

REGISTRO ANTERIOR: R.1/11.362, no livro n.º 2-REGISTRO GERAL, em 25 de janeiro de 2008, neste Cartório do Serviço de Registro de Imóveis.

Célia Barros de Medeiros

Av.1 - INDIVIDUAÇÃO – A presente matrícula foi aberta à vista de requerimento dos proprietários, nesta cidade de Caicó (RN), devidamente instruído com Certidão da Prefeitura Municipal, Planta e ART do CREA.

Caicó (RN), 22 de fevereiro de 2008.

A Oficiala

Célia Barros de Medeiros
Célia Barros de Medeiros

Av.2/11.377 - CONJUNTO HABITACIONAL NOVA CAICÓ - Prot. 31.267 (08/06/2012)

- Pelo requerimento, de 06 de maio de 2012 (Ofício nº 200/2012), a proprietária **MUNICIPALIDADE DE CAICÓ (RN)**, já qualificada, e Certidão, expedida aos 05/06/2012, pela Prefeitura Municipal de Caicó (RN), Licença de Alteração nº 2009-032423/TEC/LA-0039, datada de 15/10/2009, válida até 15/10/2013, do Instituto de Desenvolvimento Sustentável e Meio Ambiente do Rio Grande do Norte - IDEMA, Plantas, Memorial e demais documentos, segundo os quais a referida proprietária erigiu no imóvel objeto da presente matrícula, o **CONJUNTO HABITACIONAL** com a denominação de "NOVA CAICÓ", da seguinte forma: **LOGRADOUROS:** o presente conjunto é composto por 04 avenidas, denominadas de Avenida Vital Leonardo dos Santos, com a área de 5.664,00m², Avenida João José de Araújo, com a área de 7.102,85m², Avenida Josias Miguel da Silva, com a área de 10.176,00m² e Avenida Stela Alcântara dos Santos, com a área de 4.032,00m²; e 17 ruas, denominadas de Rua José Torres de Araújo, com a área de 13.344,00m², Rua Ana Anita de Araújo, com a área de 16.602,25m², Rua Joel Teixeira, com a área de 7.700,00m², Rua Gentil Lins de Araújo, com as áreas de 6.912,00m², (trecho 01) e 9.328,00m² (trecho 02), Rua

Continua na ficha nº 3...



CÉLIA BARROS DE MEDEIROS
OFICIALA

Cartório de Registro de Imóveis de Caicó

ESTADO DO RIO GRANDE DO NORTE

Matrícula

11.377

Ficha

003

Livro n.º 2 - Registro Geral

CONTINUAÇÃO DA Av.2/11.377

8.000,00m² (área reservada); e **200 LOTES/UNIDADES RESIDENCIAIS UNIFAMILIARES EDIFICADAS**, sendo 40 na quadra 11, com as áreas referentes ao lote de 200,00m² e à unidade residencial unifamiliar edificada de 40,11m²; 40 na quadra 12, com as áreas referentes ao lote de 200,00m² e à unidade residencial unifamiliar edificada de 40,11m²; 40 na quadra 13, com as áreas referentes ao lote de 200,00m² e à unidade residencial unifamiliar edificada de 40,11m²; 40 na quadra 14, com as áreas referentes ao lote de 200,00m² e à unidade residencial unifamiliar edificada de 40,11m²; e 40 na quadra 15, com as áreas referentes ao lote de 200,00m² e à unidade residencial unifamiliar edificada de 40,11m². - **ESPECIFICAÇÕES DAS ÁREAS:** 200 Lotes/Unidades Residências Unifamiliares Edificadas: 40.000,00m² = 6,45%. Quadras/Áreas Reservadas: 153.568,00m² = 24,76%. Logradouros: 196.208,64m² = 31,63%. Áreas verdes: 73.983,27m² = 11,93%. Áreas de Equipamentos Comunitários: 43.200,00m² = 6,96%. Áreas Reservadas: 113.314,90m² = 18,27%. As metragens, áreas e confrontações dos lotes/unidades residências unifamiliares edificadas, das quadras/áreas reservadas, dos logradouros, das áreas verdes, das áreas de equipamentos comunitários e das áreas reservadas, são as constantes da planta e memorial, que ficam fazendo parte integrante desta averbação. (**Ato gratuito**).

Caicó (RN), 15 de junho de 2012.

A Oficiala

Célia Barros de Medeiros
Célia Barros de Medeiros

Av.3/11.377 - AVERBAÇÃO DE CND DA SRFB - Prot. 31.267 (08/06/2012) - Pelo

requerimento, de 06 de maio de 2012 (Ofício nº 200/2012), a proprietária **MUNICIPALIDADE DE CAICÓ (RN)**, já qualificada, autorizou a presente averbação, para constar que foi apresentada e arquivada nesta data, a Certidão Negativa de Débitos Relativos às Contribuições Previdenciárias e às de Terceiros, sob o nº 000022012-18001769, expedida aos 30/04/2012, pela Secretaria da Receita Federal do Brasil, relativa aos 200 lotes/unidades residenciais unifamiliares edificadas objetos da Av.2/11.377. (**Ato gratuito**).

Caicó (RN), 15 de junho de 2012.

A Oficiala

Célia Barros de Medeiros
Célia Barros de Medeiros

Continua no verso *J.F.*

CÉLIA BARROS DE MEDEIROS
OFICIALA

Cartório de Registro de Imóveis de Caicó
ESTADO DO RIO GRANDE DO NORTE

Matrícula
11.377

Ficha
003
Verso

Livro n.º 2 - Registro Geral

Av.4/11.377 - AVERBAÇÃO DE ART DO CREA - Prot. 31.267 (08/06/2012) - Pelo requerimento, 06 de maio de 2012 (Ofício nº 200/2012), a proprietária **MUNICIPALIDADE DE CAICÓ (RN)**, já qualificada, autorizou a presente averbação, para constar que foi apresentada e arquivada nesta data, a Anotação de Responsabilidade Técnica - ART, datada de 31/01/2006, devidamente registrada junto ao CREA/RN, sob o nº E00072049, em 02/02/2006, relativa aos 200 lotes/unidades residenciais unifamiliares edificadas objetos da Av.2/11.377. **(Ato gratuito)**.

Caicó (RN), 15 de junho de 2012.

A Oficiala

Célia Barros de Medeiros
Célia Barros de Medeiros

Av.5/11.377 - AVERBAÇÃO DE ART DO CREA - Prot. 31.267 (08/06/2012) - Pelo requerimento, 06 de maio de 2012 (Ofício nº 200/2012), a proprietária **MUNICIPALIDADE DE CAICÓ (RN)**, já qualificada, autorizou a presente averbação, para constar que foi apresentada e arquivada nesta data, a Anotação de Responsabilidade Técnica - ART, datada de 11/06/2007, devidamente registrada junto ao CREA/RN, sob o nº S00005551, em 11/06/2007, relativa aos 200 lotes/unidades residenciais unifamiliares edificadas objetos da Av.2/11.377. **(Ato gratuito)**.

Caicó (RN), 15 de junho de 2012.

A Oficiala

Célia Barros de Medeiros
Célia Barros de Medeiros

Av.6/11.377 - AVERBAÇÃO DE ART DO CREA - Prot. 31.267 (08/06/2012) - Pelo requerimento, 06 de maio de 2012 (Ofício nº 200/2012), a proprietária **MUNICIPALIDADE DE CAICÓ (RN)**, já qualificada, autorizou a presente averbação, para constar que foi apresentada e arquivada nesta data, a Anotação de Responsabilidade Técnica - ART, datada de 29/06/2006, devidamente registrada junto ao CREA/RN, sob o nº S00004506, em 29/06/2006, relativa aos 200 lotes/unidades residenciais unifamiliares edificadas objetos da Av.2/11.377. **(Ato gratuito)**.

Caicó (RN), 15 de junho de 2012.

A Oficiala

Célia Barros de Medeiros
Célia Barros de Medeiros

Continua na ficha nº 4. *[Assinatura]*



CÉLIA BARROS DE MEDEIROS
OFICIALA

Cartório de Registro de Imóveis de Caicó

ESTADO DO RIO GRANDE DO NORTE

Matrícula
11.377

Ficha
004

Livro n.º 2 - Registro Geral

Av.7/11.377 - AVERBAÇÃO DE RRT DO CAU - Prot. 31.267 (08/06/2012) - Pelo requerimento, 06 de maio de 2012 (Ofício nº 200/2012), a proprietária **MUNICIPALIDADE DE CAICÓ (RN)**, já qualificada, autorizou a presente averbação, para constar que foi apresentada e arquivada nesta data, o Registro de Responsabilidade Técnica - RRT, datada de 08/06/2012, devidamente registrada junto ao Conselho de Arquitetura e Urbanismo - CAU, sob o nº 0000000311981, em 08/06/2012, relativa à planta e memorial descritivo objetos da Av.2/11.377. (**Ato gratuito**).

Caicó (RN), 15 de junho de 2012.

A Oficiala

Célia Barros de Medeiros
Célia Barros de Medeiros

Av.8/11.377 - ABERTURA DE MATRÍCULA (AFETAÇÃO) - Prot. 37.045 (04/07/2018) -

Pelo requerimento, 03 de julho de 2018 e de conformidade com o art. 22 da Lei nº 6.766, de 19.12.1979, a proprietária **MUNICIPALIDADE DE CAICÓ/RN**, já qualificada, requereu aberturas de matrículas do imóvel objeto da presente matrícula (público/afetado) e constante da Av.2 (áreas destinadas a equipamentos comunitários 03 e 04), como sendo: 1) **UM TERRENO**, situado nesta cidade de Caicó/RN, na Rua José Torres de Araújo, fazendo esquina com as Ruas Alcy Silva e Maria Leonízia Saraiva Dantas, no Conjunto Habitacional Nova Caicó, no Bairro Raimundo Silvino da Costa - CEP.: 59300-000, o qual mede 10.800,00m² (dez mil e oitocentos metros quadrados) de superfície, limitando-se: ao Norte, onde mede 100,00m, com a Rua Alcy Silva; ao Sul, onde mede 100,00m, com a Rua Maria Leonízia Saraiva Dantas; ao Leste, onde mede 108,00m, com a área destinada a equipamentos comunitários 04; e ao Oeste, onde mede 108,00m, com a referida Rua José Torres de Araújo; e 2) **UM TERRENO**, situado nesta cidade de Caicó/RN, na Rua Ana Anita de Araújo, fazendo esquina com as Ruas Alcy Silva e Maria Leonízia Saraiva Dantas, no Conjunto Habitacional Nova Caicó, no Bairro Raimundo Silvino da Costa - CEP.: 59300-000, o qual mede 10.800,00m² (dez mil e oitocentos metros quadrados) de superfície, limitando-se: ao Norte, onde mede 100,00m, com a Rua Alcy Silva; ao Sul, onde mede 100,00m, com a Rua Maria Leonízia Saraiva Dantas; ao Leste, onde mede 108,00m, com a referida Rua Ana Anita de Araújo; e ao Oeste, onde mede 108,00m, com a área destinada a equipamentos comunitários 03, conforme constam nas matrículas 13.989 e 13.990 deste Registro de Imóveis. (**ATO GRATUITO**).

Caicó (RN), 04 de julho de 2018.

A Oficiala

Célia Barros de Medeiros
Célia Barros de Medeiros

Continua no verso *gf*



CÉLIA BARROS DE MEDEIROS
OFICIALA

Cartório de Registro de Imóveis de Caicó

ESTADO DO RIO GRANDE DO NORTE

Matrícula
11.377

Ficha
004
Verso

Livro n.º 2 - Registro Geral

Av.9/11.377 - AVERBAÇÃO EXOFFICIO - Procede-se a presente averbação, nos termos da alínea "a" do inciso I do art. 213 da Lei nº 6.015, de 1973, com a redação dada pelo art. 59 da Lei nº 10.931/2004, para constar que as designações numéricas do Conjunto Habitacional "Nova Caicó" objeto da Av.2, nesta matrícula, são as elencadas na ficha auxiliar, que fica fazendo parte integrante desta matrícula, fato este omitido por este Cartório, que fica, neste particular, retificado. **(ATO GRATUITO)**.

Caicó (RN), 31 de outubro de 2018.

A Oficiala

Célia Barros de Medeiros
Célia Barros de Medeiros

CORREGEDORIA
GERAL DE JUSTIÇA DO RN



CÉLIA BARROS DE MEDEIROS
OFICIALA

Cartório de Registro de Imóveis de Caicó

ESTADO DO RIO GRANDE DO NORTE

Matrícula

11.377-A

Ficha

001

Livro n.º 2 - Registro Geral

**(CONJUNTO HABITACIONAL
"NOVA CAICÓ")**

FICHA AUXILIAR

"QUADRA 01 – ÁREA RESERVADA"			
Lote	Área	Logradouro	Matrícula
01	3.200,00m2	Ruas Francisco Domingos dos Santos, Francisco Rosado dos Santos, Avenida João José de Araújo e Rua Projetada 01	

"QUADRA 02 – ÁREA RESERVADA"			
Lote	Área	Logradouro	Matrícula
01	3.200,00m2	Ruas Francisco Rosado dos Santos, Juarez Garcia de Medeiros, Avenida João José de Araújo e Rua Projetada 01	

"QUADRA 03 – ÁREA RESERVADA"			
Lote	Área	Logradouro	Matrícula
01	3.200,00m2	Ruas Juarez Garcia de Medeiros, Alcy Silva, Avenida João José de Araújo e Rua Projetada 01	

"QUADRA 04 – ÁREA RESERVADA"			
Lote	Área	Logradouro	Matrícula
01	4.000,00m2	Ruas Projetada 02, Projetada 03, Projetada 04 e Avenida João José de Araújo	

"QUADRA 05 – ÁREA RESERVADA"			
Lote	Área	Logradouro	Matrícula
01	4.000,00m2	Ruas Projetada 03, Francisco Domingos dos Santos, Projetada 04 e Avenida João José de Araújo	

"QUADRA 06 – ÁREA RESERVADA"			
Lote	Área	Logradouro	Matrícula
01	8.000,00m2	Ruas Francisco Domingos dos Santos, Francisco Rosado dos Santos, Avenidas Stela Alcântara dos Santos e João José de Araújo	

Continua no verso .

CÉLIA BARROS DE MEDEIROS
OFICIALA

Cartório de Registro de Imóveis de Caicó
ESTADO DO RIO GRANDE DO NORTE

Matrícula
11.377-A

Ficha
001
Verso

Livro n.º 2 - Registro Geral

"QUADRA 07 - ÁREA RESERVADA"			
Lote	Área	Logradouro	Matrícula
01	8.000,00m2	Ruas Francisco Rosado dos Santos, Juarez Garcia de Medeiros, Avenidas Stela Alcântara dos Santos e João José de Araújo	14.180

"QUADRA 08 - ÁREA RESERVADA"			
Lote	Área	Logradouro	Matrícula
01	8.000,00m2	Ruas Juarez Garcia de Medeiros, Alcy Silva, Avenida Stela Alcântara dos Santos e Avenida João José de Araújo	14.181

"QUADRA 09 - ÁREA RESERVADA"			
Lote	Área	Logradouro	Matrícula
01	45.408,00m2	Ruas Alcy Silva, Luiz Dantas Neto, Avenidas Josias Miguel da Silva e Vital Leonardo dos Santos	

"QUADRA 10 - ÁREA RESERVADA"			
Lote	Área	Logradouro	Matrícula
01	10.560,00m2	Ruas Luiz Dantas Neto, Gentil Lins de Araújo, Avenidas Josias Miguel da Silva e Vital Leonardo dos Santos	

"QUADRA 11"			
Lote	Área	Logradouro	Matrícula
01	200,00m2	Avenida Stela Alcântara dos Santos	
02	200,00m2	Avenida Stela Alcântara dos Santos	
03	200,00m2	Avenida Stela Alcântara dos Santos	
04	200,00m2	Avenida Stela Alcântara dos Santos	
05	200,00m2	Rua Francisco Rosado dos Santos	
06	200,00m2	Rua Francisco Domingos dos Santos	
07	200,00m2	Rua Francisco Rosado dos Santos	
08	200,00m2	Rua Francisco Domingos dos Santos	
09	200,00m2	Rua Francisco Rosado dos Santos	
10	200,00m2	Rua Francisco Domingos dos Santos	
11	200,00m2	Rua Francisco Rosado dos Santos	
12	200,00m2	Rua Francisco Domingos dos Santos	
13	200,00m2	Rua Francisco Rosado dos Santos	

Continua na ficha nº 2.

CARTÓRIO DO PRIMEIRO OFÍCIO DE NOTAS E SERVIÇO DE REGISTRO DE IMÓVEIS,
TÍTULOS E DOCUMENTOS E CIVIL DE PESSOAS JURÍDICAS

Tabeliã e Oficial: *Célia Barros de Medeiros*

Praça Dr. José Augusto, nº 270 - Centro - Caicó/RN - CEP: 59300-000 - 84/3421.1192

E-mail: 1cartorioaico@gmail.com



[Handwritten signature]

CÉLIA BARROS DE MEDEIROS
OFICIALA

Cartório de Registro de Imóveis de Caicó

ESTADO DO RIO GRANDE DO NORTE

Matrícula

11.377-A

Ficha

002

Livro n.º 2 - Registro Geral

		"QUADRA 11"	
Lote	Área	Logradouro	Matrícula
14	200,00m2	Rua Francisco Domingos dos Santos	
15	200,00m2	Rua Francisco Rosado dos Santos	
16	200,00m2	Rua Francisco Domingos dos Santos	
17	200,00m2	Rua Francisco Rosado dos Santos	
18	200,00m2	Rua Francisco Domingos dos Santos	
19	200,00m2	Rua Francisco Rosado dos Santos	
20	200,00m2	Rua Francisco Domingos dos Santos	
21	200,00m2	Rua Francisco Rosado dos Santos	
22	200,00m2	Rua Francisco Domingos dos Santos	
23	200,00m2	Rua Francisco Rosado dos Santos	
24	200,00m2	Rua Francisco Domingos dos Santos	
25	200,00m2	Rua Francisco Rosado dos Santos	
26	200,00m2	Rua Francisco Domingos dos Santos	
27	200,00m2	Rua Francisco Rosado dos Santos	
28	200,00m2	Rua Francisco Domingos dos Santos	
29	200,00m2	Rua Francisco Rosado dos Santos	
30	200,00m2	Rua Francisco Domingos dos Santos	
31	200,00m2	Rua Francisco Rosado dos Santos	
32	200,00m2	Rua Francisco Domingos dos Santos	
33	200,00m2	Rua Francisco Rosado dos Santos	
34	200,00m2	Rua Francisco Domingos dos Santos	
35	200,00m2	Rua Francisco Rosado dos Santos	
36	200,00m2	Rua Francisco Domingos dos Santos	
37	200,00m2	Rua José Torres de Araújo	
38	200,00m2	Rua José Torres de Araújo	
39	200,00m2	Rua José Torres de Araújo	
40	200,00m2	Rua José Torres de Araújo	

		"QUADRA 12"	
Lote	Área	Logradouro	Matrícula
01	200,00m2	Avenida Stela Alcântara dos Santos	
02	200,00m2	Avenida Stela Alcântara dos Santos	
03	200,00m2	Avenida Stela Alcântara dos Santos	
04	200,00m2	Avenida Stela Alcântara dos Santos	
05	200,00m2	Rua Juarez Garcia de Medeiros	
06	200,00m2	Rua Francisco Rosado dos Santos	

Continua no verso .. *[Handwritten mark]*

AA000352085



CÉLIA BARROS DE MEDEIROS
OFICIALA

Cartório de Registro de Imóveis de Caicó

ESTADO DO RIO GRANDE DO NORTE

Matrícula
11.377-A

Ficha
002
Verso

Livro n.º 2 - Registro Geral

"QUADRA 12"			
Lote	Área	Logradouro	Matrícula
07	200,00m2	Rua Juarez Garcia de Medeiros	
08	200,00m2	Rua Francisco Rosado dos Santos	
09	200,00m2	Rua Juarez Garcia de Medeiros	
10	200,00m2	Rua Francisco Rosado dos Santos	
11	200,00m2	Rua Juarez Garcia de Medeiros	
12	200,00m2	Rua Francisco Rosado dos Santos	
13	200,00m2	Rua Juarez Garcia de Medeiros	
14	200,00m2	Rua Francisco Rosado dos Santos	
15	200,00m2	Rua Juarez Garcia de Medeiros	
16	200,00m2	Rua Francisco Rosado dos Santos	
17	200,00m2	Rua Juarez Garcia de Medeiros	
18	200,00m2	Rua Francisco Rosado dos Santos	
19	200,00m2	Rua Juarez Garcia de Medeiros	
20	200,00m2	Rua Francisco Rosado dos Santos	
21	200,00m2	Rua Juarez Garcia de Medeiros	
22	200,00m2	Rua Francisco Rosado dos Santos	
23	200,00m2	Rua Juarez Garcia de Medeiros	
24	200,00m2	Rua Francisco Rosado dos Santos	
25	200,00m2	Rua Juarez Garcia de Medeiros	
26	200,00m2	Rua Francisco Rosado dos Santos	
27	200,00m2	Rua Juarez Garcia de Medeiros	
28	200,00m2	Rua Francisco Rosado dos Santos	
29	200,00m2	Rua Juarez Garcia de Medeiros	
30	200,00m2	Rua Francisco Rosado dos Santos	
31	200,00m2	Rua Juarez Garcia de Medeiros	
32	200,00m2	Rua Francisco Rosado dos Santos	
33	200,00m2	Rua Juarez Garcia de Medeiros	
34	200,00m2	Rua Francisco Rosado dos Santos	
35	200,00m2	Rua Juarez Garcia de Medeiros	
36	200,00m2	Rua Francisco Rosado dos Santos	
37	200,00m2	Rua José Torres de Araújo	
38	200,00m2	Rua José Torres de Araújo	
39	200,00m2	Rua José Torres de Araújo	
40	200,00m2	Rua José Torres de Araújo	


Continua na ficha nº 3...

CARTÓRIO DO PRIMEIRO OFÍCIO DE NOTAS E SERVIÇO DE REGISTRO DE IMÓVEIS,
TÍTULOS E DOCUMENTOS E CIVIL DE PESSOAS JURÍDICAS

Tabeliã e Oficial: *Célia Barros de Medeiros*

Praça Dr. José Augusto, nº 270 - Centro - Caicó/RN - CEP: 59300-000 - 84/3421.1192

E-mail: 1cartorioaico@gmail.com



CÉLIA BARROS DE MEDEIROS
OFICIALA

Cartório de Registro de Imóveis de Caicó

ESTADO DO RIO GRANDE DO NORTE

Matrícula

11.377-A

Ficha

003

Livro n.º 2 - Registro Geral

Lote	Área	"QUADRA 13" Logradouro	Matrícula
01	200,00m2	Avenida Stela Alcântara dos Santos	
02	200,00m2	Avenida Stela Alcântara dos Santos	
03	200,00m2	Avenida Stela Alcântara dos Santos	
04	200,00m2	Avenida Stela Alcântara dos Santos	
05	200,00m2	Rua Alcy Silva	
06	200,00m2	Rua Juarez Garcia de Medeiros	
07	200,00m2	Rua Alcy Silva	
08	200,00m2	Rua Juarez Garcia de Medeiros	
09	200,00m2	Rua Alcy Silva	
10	200,00m2	Rua Juarez Garcia de Medeiros	
11	200,00m2	Rua Alcy Silva	
12	200,00m2	Rua Juarez Garcia de Medeiros	
13	200,00m2	Rua Alcy Silva	
14	200,00m2	Rua Juarez Garcia de Medeiros	
15	200,00m2	Rua Alcy Silva	
16	200,00m2	Rua Juarez Garcia de Medeiros	
17	200,00m2	Rua Alcy Silva	
18	200,00m2	Rua Juarez Garcia de Medeiros	
19	200,00m2	Rua Alcy Silva	
20	200,00m2	Rua Juarez Garcia de Medeiros	
21	200,00m2	Rua Alcy Silva	
22	200,00m2	Rua Juarez Garcia de Medeiros	
23	200,00m2	Rua Alcy Silva	
24	200,00m2	Rua Juarez Garcia de Medeiros	
25	200,00m2	Rua Alcy Silva	
26	200,00m2	Rua Juarez Garcia de Medeiros	
27	200,00m2	Rua Alcy Silva	
28	200,00m2	Rua Juarez Garcia de Medeiros	
29	200,00m2	Rua Alcy Silva	
30	200,00m2	Rua Juarez Garcia de Medeiros	
31	200,00m2	Rua Alcy Silva	
32	200,00m2	Rua Juarez Garcia de Medeiros	
33	200,00m2	Rua Alcy Silva	
34	200,00m2	Rua Juarez Garcia de Medeiros	
35	200,00m2	Rua Alcy Silva	

Continua no verso ...



AA000352086



CÉLIA BARROS DE MEDEIROS
OFICIALA

Cartório de Registro de Imóveis de Caicó
ESTADO DO RIO GRANDE DO NORTE

Matrícula
11.377-A

Ficha
003
Verso

Livro n.º 2 - Registro Geral

"QUADRA 13"			
Lote	Área	Logradouro	Matrícula
36	200,00m2	Rua Juarez Garcia de Medeiros	
37	200,00m2	Rua José Torres de Araújo	
38	200,00m2	Rua José Torres de Araújo	
39	200,00m2	Rua José Torres de Araújo	
40	200,00m2	Rua José Torres de Araújo	

"QUADRA 14"			
Lote	Área	Logradouro	Matrícula
01	200,00m2	Avenida Josias Miguel da Silva	
02	200,00m2	Avenida Josias Miguel da Silva	
03	200,00m2	Avenida Josias Miguel da Silva	
04	200,00m2	Avenida Josias Miguel da Silva	
05	200,00m2	Rua Luiz Dantas Neto	
06	200,00m2	Rua Maria Leonízia Saraiva Dantas	
07	200,00m2	Rua Luiz Dantas Neto	
08	200,00m2	Rua Maria Leonízia Saraiva Dantas	
09	200,00m2	Rua Luiz Dantas Neto	
10	200,00m2	Rua Maria Leonízia Saraiva Dantas	
11	200,00m2	Rua Luiz Dantas Neto	
12	200,00m2	Rua Maria Leonízia Saraiva Dantas	
13	200,00m2	Rua Luiz Dantas Neto	
14	200,00m2	Rua Maria Leonízia Saraiva Dantas	
15	200,00m2	Rua Luiz Dantas Neto	
16	200,00m2	Rua Maria Leonízia Saraiva Dantas	
17	200,00m2	Rua Luiz Dantas Neto	
18	200,00m2	Rua Maria Leonízia Saraiva Dantas	
19	200,00m2	Rua Luiz Dantas Neto	
20	200,00m2	Rua Maria Leonízia Saraiva Dantas	
21	200,00m2	Rua Luiz Dantas Neto	
22	200,00m2	Rua Maria Leonízia Saraiva Dantas	
23	200,00m2	Rua Luiz Dantas Neto	
24	200,00m2	Rua Maria Leonízia Saraiva Dantas	
25	200,00m2	Rua Luiz Dantas Neto	
26	200,00m2	Rua Maria Leonízia Saraiva Dantas	
27	200,00m2	Rua Luiz Dantas Neto	
28	200,00m2	Rua Maria Leonízia Saraiva Dantas	

Continua na ficha n.º 4.

CARTÓRIO DO PRIMEIRO OFÍCIO DE NOTAS E SERVIÇO DE REGISTRO DE IMÓVEIS,
TÍTULOS E DOCUMENTOS E CIVIL DE PESSOAS JURÍDICAS

Tabeliã e Oficial: *Célia Barros de Medeiros*

Praça Dr. José Augusto, nº 270 - Centro - Caicó/RN - CEP: 59300-000 - 84/3421.1192

E-mail: tcartoriocaico@gmail.com



CÉLIA BARROS DE MEDEIROS
OFICIALA

Cartório de Registro de Imóveis de Caicó

ESTADO DO RIO GRANDE DO NORTE

Matrícula

11.377-A

Ficha

004

Livro n.º 2 - Registro Geral

"QUADRA 14"			
Lote	Área	Logradouro	Matrícula
29	200,00m2	Rua Luiz Dantas Neto	
30	200,00m2	Rua Maria Leonízia Saraiva Dantas	
31	200,00m2	Rua Luiz Dantas Neto	
32	200,00m2	Rua Maria Leonízia Saraiva Dantas	
33	200,00m2	Rua Luiz Dantas Neto	
34	200,00m2	Rua Maria Leonízia Saraiva Dantas	
35	200,00m2	Rua Luiz Dantas Neto	
36	200,00m2	Rua Maria Leonízia Saraiva Dantas	
37	200,00m2	Rua José Torres de Araújo	
38	200,00m2	Rua José Torres de Araújo	
39	200,00m2	Rua José Torres de Araújo	
40	200,00m2	Rua José Torres de Araújo	

"QUADRA 15"			
Lote	Área	Logradouro	Matrícula
01	200,00m2	Avenida Josias Miguel da Silva	
02	200,00m2	Avenida Josias Miguel da Silva	
03	200,00m2	Avenida Josias Miguel da Silva	
04	200,00m2	Avenida Josias Miguel da Silva	
05	200,00m2	Rua Gentil Lins de Araújo	
06	200,00m2	Rua Luiz Dantas Neto	
07	200,00m2	Rua Gentil Lins de Araújo	
08	200,00m2	Rua Luiz Dantas Neto	
09	200,00m2	Rua Gentil Lins de Araújo	
10	200,00m2	Rua Luiz Dantas Neto	
11	200,00m2	Rua Gentil Lins de Araújo	
12	200,00m2	Rua Luiz Dantas Neto	
13	200,00m2	Rua Gentil Lins de Araújo	
14	200,00m2	Rua Luiz Dantas Neto	
15	200,00m2	Rua Gentil Lins de Araújo	
16	200,00m2	Rua Luiz Dantas Neto	
17	200,00m2	Rua Gentil Lins de Araújo	
18	200,00m2	Rua Luiz Dantas Neto	
19	200,00m2	Rua Gentil Lins de Araújo	
20	200,00m2	Rua Luiz Dantas Neto	
21	200,00m2	Rua Gentil Lins de Araújo	

Continua no verso .

AA000352087



CÉLIA BARROS DE MEDEIROS
OFICIALA

Cartório de Registro de Imóveis de Caicó

ESTADO DO RIO GRANDE DO NORTE

Matrícula
11.377-A

Ficha
004
Verso


Livro n.º 2 - Registro Geral

"QUADRA 15"			
Lote	Área	Logradouro	Matrícula
22	200,00m2	Rua Luiz Dantas Neto	
23	200,00m2	Rua Gentil Lins de Araújo	
24	200,00m2	Rua Luiz Dantas Neto	
25	200,00m2	Rua Gentil Lins de Araújo	
26	200,00m2	Rua Luiz Dantas Neto	
27	200,00m2	Rua Gentil Lins de Araújo	
28	200,00m2	Rua Luiz Dantas Neto	
29	200,00m2	Rua Gentil Lins de Araújo	
30	200,00m2	Rua Luiz Dantas Neto	
31	200,00m2	Rua Gentil Lins de Araújo	
32	200,00m2	Rua Luiz Dantas Neto	
33	200,00m2	Rua Gentil Lins de Araújo	
34	200,00m2	Rua Luiz Dantas Neto	
35	200,00m2	Rua Gentil Lins de Araújo	
36	200,00m2	Rua Luiz Dantas Neto	
37	200,00m2	Rua José Torres de Araújo	
38	200,00m2	Rua José Torres de Araújo	
39	200,00m2	Rua José Torres de Araújo	
40	200,00m2	Rua José Torres de Araújo	

"QUADRA 16 - ÁREA RESERVADA"			
Lote	Área	Logradouro	Matrícula
01	8.000,00m2	Ruas Cícero Romão de Almeida, Estelita Antônia da Costa, Ana Anita de Araújo e José Torres de Araújo	14.047

"QUADRA 17 - ÁREA RESERVADA"			
Lote	Área	Logradouro	Matrícula
01	8.000,00m2	Ruas Estelita Antônia da Costa, Francisco Domingos dos Santos, Ana Anita de Araújo e José Torres de Araújo	14.048

"QUADRA 18 - ÁREA RESERVADA"			
Lote	Área	Logradouro	Matrícula
01	8.000,00m2	Ruas Francisco Domingos dos Santos, Francisco Rosádo dos Santos, Ana Anita de Araújo e José Torres de Araújo	14.049

Continua na ficha nº 5. 

CARTÓRIO DO PRIMEIRO OFÍCIO DE NOTAS E SERVIÇO DE REGISTRO DE IMÓVEIS,
TÍTULOS E DOCUMENTOS E CIVIL DE PESSOAS JURÍDICAS

Tabeliã e Oficial: *Célia Barros de Medeiros*

Praça Dr. José Augusto, nº 270 - Centro - Caicó/RN - CEP: 59300-000 - 84/3421.1192

E-mail: 1cartorioacaico@gmail.com



CÉLIA BARROS DE MEDEIROS
OFICIALA

Cartório de Registro de Imóveis de Caicó

ESTADO DO RIO GRANDE DO NORTE

Matrícula
11.377-A

Ficha
005

Livro n.º 2 - Registro Geral

"QUADRA 19 – ÁREA RESERVADA"			
Lote	Área	Logradouro	Matrícula
01	8.000,00m ²	Ruas Francisco Rosado dos Santos, Juarez Garcia de Medeiros, Ana Anita de Araújo e José Torres de Araújo	14.050

"QUADRA 20 – ÁREA RESERVADA"			
Lote	Área	Logradouro	Matrícula
01	8.000,00m ²	Ruas Juarez Garcia de Medeiros, Alcy Silva, Ana Anita de Araújo e José Torres de Araújo	

"QUADRA 21 – ÁREA RESERVADA"			
Lote	Área	Logradouro	Matrícula
01	8.000,00m ²	Ruas Maria Leonízia Saraiva Dantas, Luiz Dantas Neto, Ana Anita de Araújo e José Torres de Araújo	

"QUADRA 22 – ÁREA RESERVADA"			
Lote	Área	Logradouro	Matrícula
01	8.000,00m ²	Ruas Luiz Dantas Neto, Gentil Lins de Araújo, Ana Anita de Araújo e José Torres de Araújo	

"LOGRADOUROS"		
Área	Denominação	Matrícula
5.664,00m ²	Avenida Vital Leonardo dos Santos	
7.102,85m ²	Avenida João José de Araújo	
10.176,00m ²	Avenida Josias Miguel da Silva	
4.032,00m ²	Avenida Stela Alcântara dos Santos	
13.344,00m ²	Rua José Torres de Araújo	
16.602,25m ²	Rua Ana Anita de Araújo	
7.700,00m ²	Rua Joel Teixeira	
16.240,00m ²	Rua Gentil Lins de Araújo	
15.936,00m ²	Rua Luiz Dantas Neto	
9.600,00m ²	Rua Maria Leonizia Saraiva Dantas	
16.896,00m ²	Rua Alcy Silva	
16.320,00m ²	Rua Juarez Garcia de Medeiros	
16.320,00m ²	Rua Francisco Rosado dos Santos	
16.896,00m ²	Rua Francisco Domingos dos Santos	
4.800,00m ²	Rua Estelita Antônia da Costa	

Continua no verso.

AA000352088

ANOREG/RN

CÉLIA BARROS DE MEDEIROS
OFICIALA

Cartório de Registro de Imóveis de Caicó
ESTADO DO RIO GRANDE DO NORTE

Matrícula
11.377-A

Ficha
005
Verso

Livro n.º 2 - Registro Geral

"LOGRADOUROS"		
Área	Denominação	Matrícula
5.902,80m2	Rua Cícero Romão de Almeida	
4.966,92m2	Rua Projetada 01	
1.985,48m2	Rua Projetada 02	
2.000,00m2	Rua Projetada 03	
3.724,34m2	Rua Projetada 04	

"ÁREAS DE EQUIPAMENTOS"		
Área	Logradouro	Matrícula
10.800,00m2	Ruas Alcy Silva, Maria Leonízia Saraiva Dantas e Avenida Josias Miguel	
10.800,00m2	Ruas Alcy Silva, Maria Leonízia Saraiva Dantas e José Torres de Araújo	
10.800,00m2	Ruas Alcy Silva, Maria Leonízia Saraiva Dantas e José Torres de Araújo	13.989
10.800,00m2	Ruas Alcy Silva, Maria Leonízia Saraiva Dantas e Ana Anita de Araújo	13.990

"ÁREAS VERDES"		
Área	Logradouro	Matrícula
2.775,49m2	Rua Projetada 02 e Rua Projetada 04	
15.599,22m2	Rua Cícero Romão de Almeida	
55.608,56m2	Rua Alcy Silva, Avenida Vital Leonardo dos Santos e Rua Joel Teixeira	

Caicó (RN), 31 de outubro de 2018.
Substituto da Oficial

Geraldo Barros de Medeiros Júnior