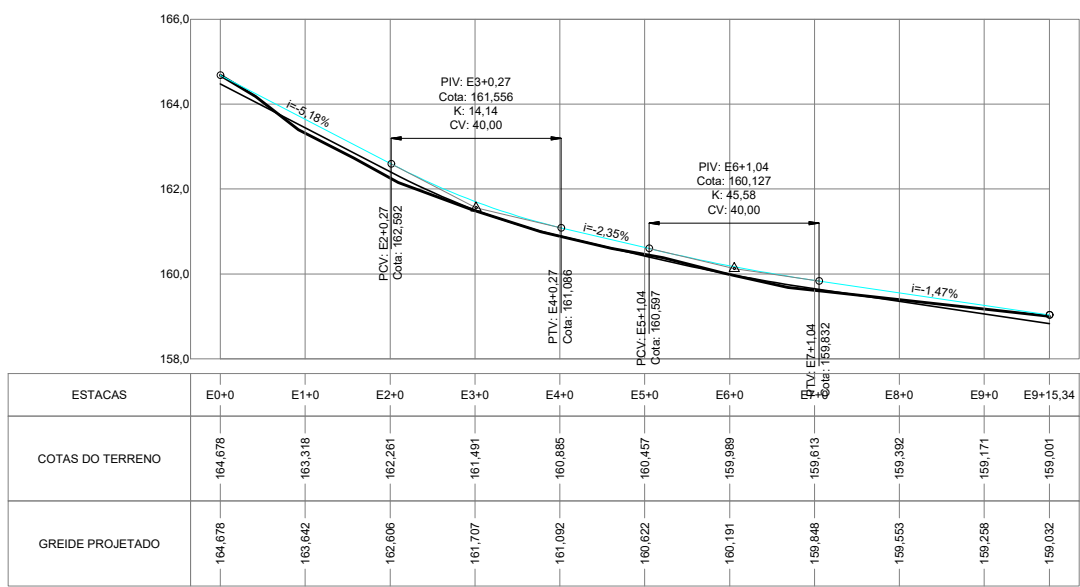


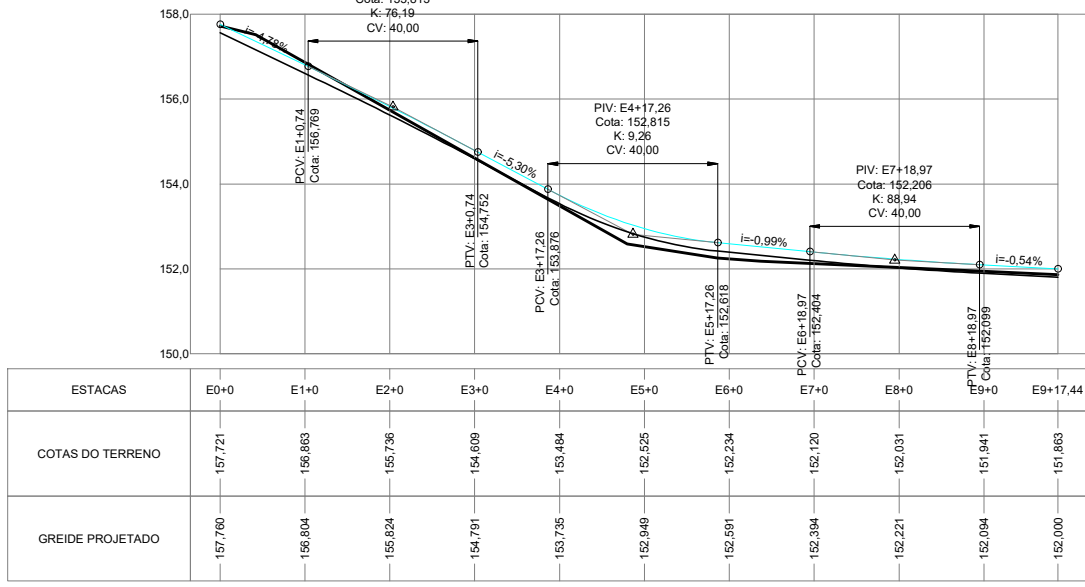
PLANTA BAIXA DA RUA GERALDO BARROS DE MEDEIROS - BAIRRO CANUTOS E FILHOS

Pavimentações, Caicó/RN
Escala: 1/600

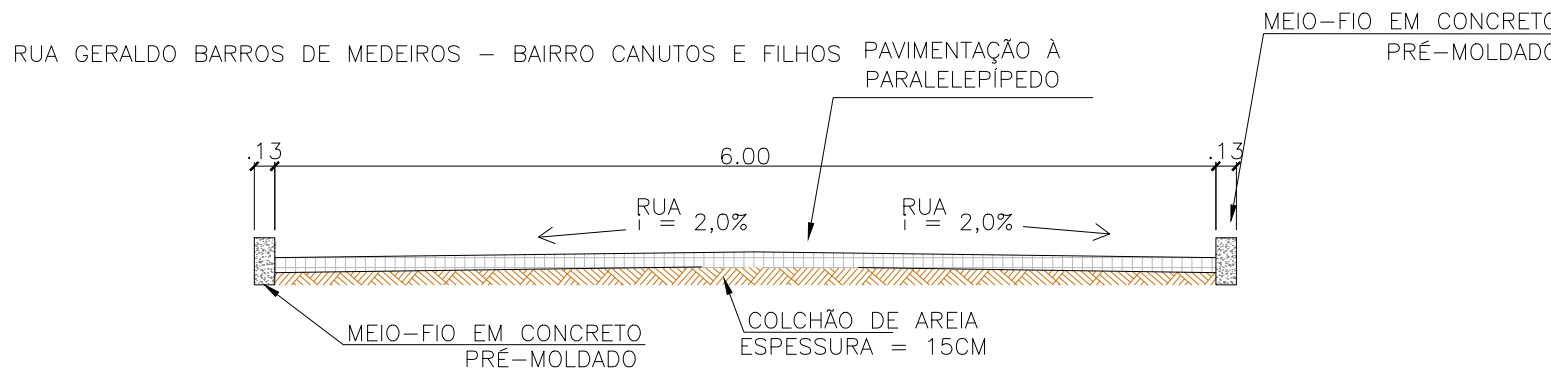
RUA GERALDO BARROS DE MEDEIROS-TRECHO 01 - E0+0 ATÉ E9+15,34
PERFIL LONGITUDINAL - ESC.: V=1:100 H=1:1000



RUA GERALDO BARROS DE MEDEIROS-TRECHO 02 - E0+0 ATÉ E9+17,44
PERFIL LONGITUDINAL - ESC.: V=1:100 H=1:1000



TRECHO FA RUA MARIA S. FUGUEIREDO - E0+0 ATÉ E1+12,02
PERFIL LONGITUDINAL - ESC.: V=1:100 H=1:1000



SEÇÃO TRANSVERSAL R. GERALDO BARROS DE MEDEIROS - BAIRRO CANUTOS E FILHOS

Pavimentações, Caicó/RN
Escala: 1/50

QUADRO BÁSICO DE CUBAÇÃO - VOLUME DE CORTE E ATERRO SIMPLES									
Alinhamento: RUA GERALDO BARROS DE MEDEIROS-TRECHO 01									
Estacas		Cotas (m)		Áreas (m²)		Larg. Reg.: 6,00m		Alt. Reg.: 0,20m	
Estacas	Elemento	Greide	Ter. Natural	Regula.	Corte	Ter. Natural	Regula.	Aterro	Volume Acumulado (m³)
E0+0	INI	154,878	154,878	154,878	1,36	0,00	0,00	0,00	0,00
E1+0	-	153,842	153,318	153,442	0,00	0,84	13,60	8,42	13,60
E2+0	-	152,806	152,281	152,406	0,00	0,99	0,00	18,28	13,60
E2+0,27	PCV	152,592	152,248	152,392	0,00	0,99	0,00	0,26	13,60
E3+0	-	151,707	151,491	151,507	0,00	0,11	0,00	10,88	13,60
E3+0,27	PIV	151,697	151,483	151,497	0,00	0,10	0,00	0,03	13,60
E4+0	-	151,092	150,885	150,892	0,00	0,05	0,00	1,45	13,60
E4+0,27	PTV	151,086	150,879	150,886	0,00	0,05	0,00	0,01	13,60
E5+0	-	150,622	150,457	150,422	0,24	0,00	2,39	0,46	15,99
E5+1,04	PCV	150,597	150,438	150,397	0,28	0,00	0,27	0,00	16,26
E6+0	-	150,191	150,089	150,091	0,00	0,01	2,66	0,14	18,93
E6+1,04	PIV	150,171	150,065	150,071	0,00	0,04	0,00	0,03	18,93
E7+0	-	150,848	150,613	150,648	0,00	0,23	0,00	2,54	18,93
E7+1,04	PTV	150,832	150,602	150,632	0,00	0,20	0,00	0,23	18,93
E8+0	-	150,553	150,392	150,353	0,27	0,00	2,54	1,94	21,46
E9+0	-	150,298	150,171	150,058	0,77	0,00	10,33	0,00	31,79
E9+15,34	FIM	150,032	150,001	150,832	1,15	0,00	14,67	0,00	46,47

QUADRO BÁSICO DE CUBAÇÃO - VOLUME DE CORTE E ATERRO SIMPLES									
Alinhamento: RUA GERALDO BARROS DE MEDEIROS-TRECHO 02									
Estacas		Cotas (m)		Áreas (m²)		Larg. Reg.: 7,00m		Alt. Reg.: 0,20m	
Estacas	Elemento	Greide	Ter. Natural	Regula.	Corte	Ter. Natural	Regula.	Aterro	Volume Acumulado (m³)
E0+0	INI	157,760	157,721	157,560	1,12	0,00	0,00	0,00	0,00
E1+0	-	156,804	156,863	156,604	1,81	0,00	29,32	0,00	29,32
E1+0,74	PCV	156,789	156,821	156,569	1,77	0,00	1,32	0,00	30,64
E2+0	-	155,824	155,736	155,624	0,78	0,00	24,54	0,00	55,19
E2+0,74	PIV	155,787	155,694	155,587	0,75	0,00	0,57	0,00	55,75
E3+0	-	154,791	154,609	154,591	0,12	0,00	8,45	0,00	64,20
E3+0,74	PTV	154,752	154,568	154,552	0,11	0,00	0,09	0,00	64,29
E3+17,26	PCV	153,876	153,638	153,676	0,00	0,27	0,89	2,20	65,17
E4+0	-	153,735	153,484	153,535	0,00	0,36	0,00	0,86	65,17
E4+17,26	PIV	153,031	152,598	152,831	0,00	1,84	0,00	19,01	65,17
E5+0	-	152,940	152,525	152,749	0,00	1,57	0,00	4,67	65,17
E5+17,26	PTV	152,818	152,255	152,418	0,00	1,14	0,00	23,38	65,17
E6+0	-	152,591	152,234	152,391	0,00	1,10	0,00	3,06	65,17
E6+18,97	PCV	152,404	152,125	152,204	0,00	0,55	0,00	15,61	65,17
E7+0	-	152,394	152,120	152,194	0,00	0,51	0,00	0,55	65,17
E7+18,97	PIV	152,229	152,035	152,039	0,05	0,00	0,43	4,85	65,60
E8+0	-	152,221	152,031	152,021	0,07	0,00	0,06	0,00	65,66
E8+18,97	PTV	152,099	151,845	151,899	0,32	0,00	3,71	0,00	69,37
E9+0	-	152,094	151,841	151,884	0,33	0,00	0,34	0,00	69,71
E9+17,44	FIM	152,000	151,863	151,800	0,44	0,00	6,70	0,00	76,41

QUADRO BÁSICO DE CUBAÇÃO - VOLUME DE CORTE E ATERRO SIMPLES									
Alinhamento: TRECHO FA RUA MARIA S. FUGUEIREDO									
Estacas		Cotas (m)		Áreas (m²)		Larg. Reg.: 7,60m		Alt. Reg.: 0,20m	
Estacas	Elemento	Greide	Ter. Natural	Regula.	Corte	Ter. Natural	Regula.	Aterro	Volume Acumulado (m³)
E0+0	INI	158,823	158,605	158,623	0,00	0,13	0,00	0,00	0,00
E1+0	-	158,320	158,109	158,120	0,00	0,09	0,00	2,20	2,20
E1+12,02	FIM	158,018	157,905	157,818	0,66	0,00	3,97	0,53	3,97

Proprietário: TADEU ALVES DOS SANTOS
PREFEITO MUNICIPAL

Autor: RAFAELA RITHELLEY DE PAIVA OLIVEIRA
Engenheira Civil
CREA 211.978.175-3

Execução: _____ Fiscalização: _____

Título:
PAVIMENTAÇÃO PARALELEPÍPEDO PELO MÉTODO CONVENCIONAL EM DIVERSAS RUAS NA ZONA URBANA NO MUNICÍPIO DE CAICÓ/RN

Endereço:
RUA GERALDO BARROS DE MEDEIROS, CANUTOS E FILHOS, CAICÓ/RN

Conteúdo:
PLANTAS BAIXAS, CORTES TRANSVERSAIS, PERFIS TOPOGRÁFICOS E DETALHAMENTOS DE RAMPAS E CALÇADAS DE DIVERSAS RUAS

Prancha:
02/03

Desenho: RAFAELA RITHELLEY Escalas: INDICADAS Data: JULHO/2023

Modificação: _____ Observação: _____

PERFIL TOPOGRÁFICO R. GERALDO BARROS DE MEDEIROS - BAIRRO CANUTOS E FILHOS

Pavimentações, Caicó/RN
Escala: 1/1 200