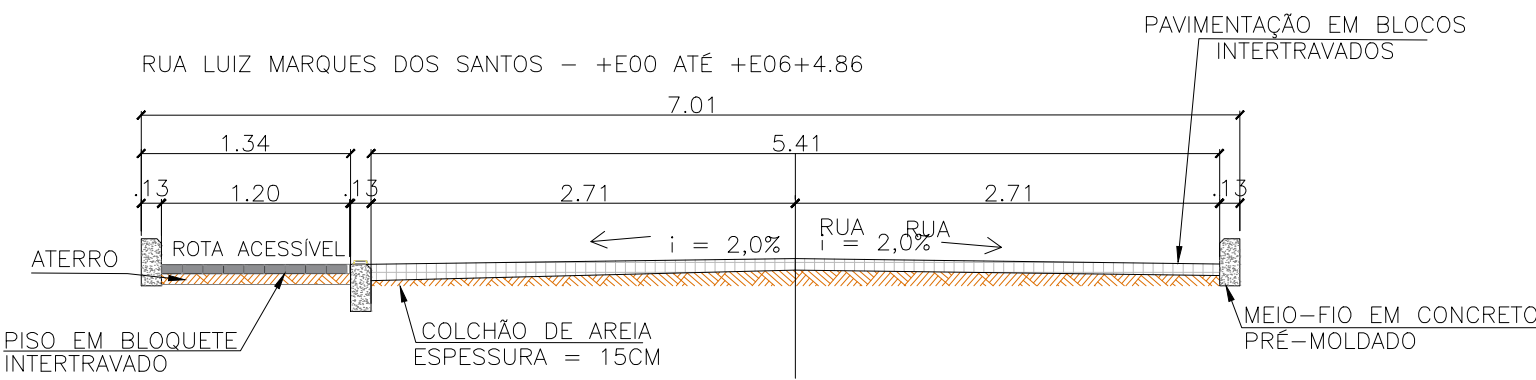


PLANTA BAIXA DA RUA JOSE GARCIA VIEIRA

Pavimentações, Caicó/RN

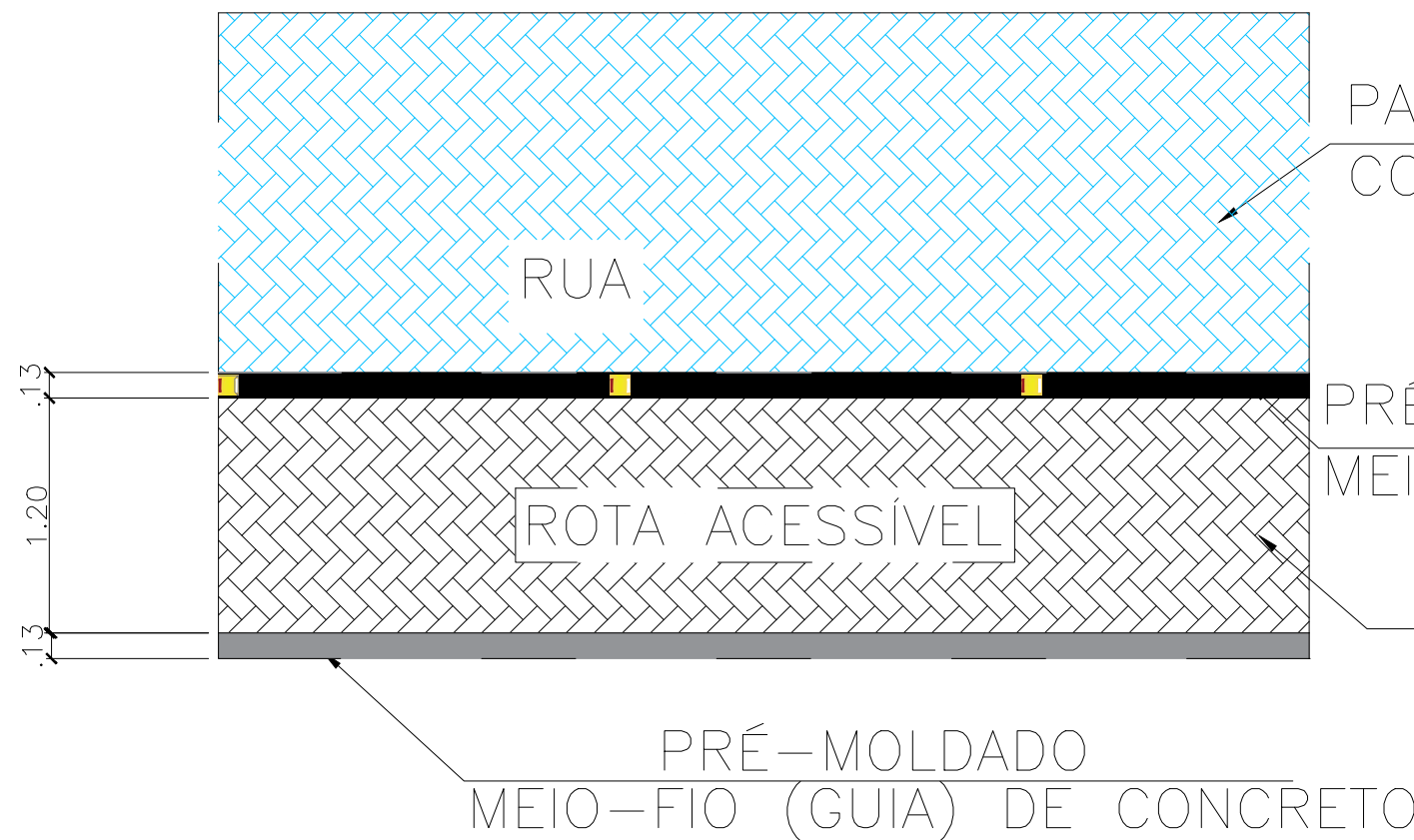
Escala: 1/500



SEÇÃO TRANSVERSAL R. JOSE GARCIA VIEIRA

Pavimentações, Caicó/RN

Escala: 1/50

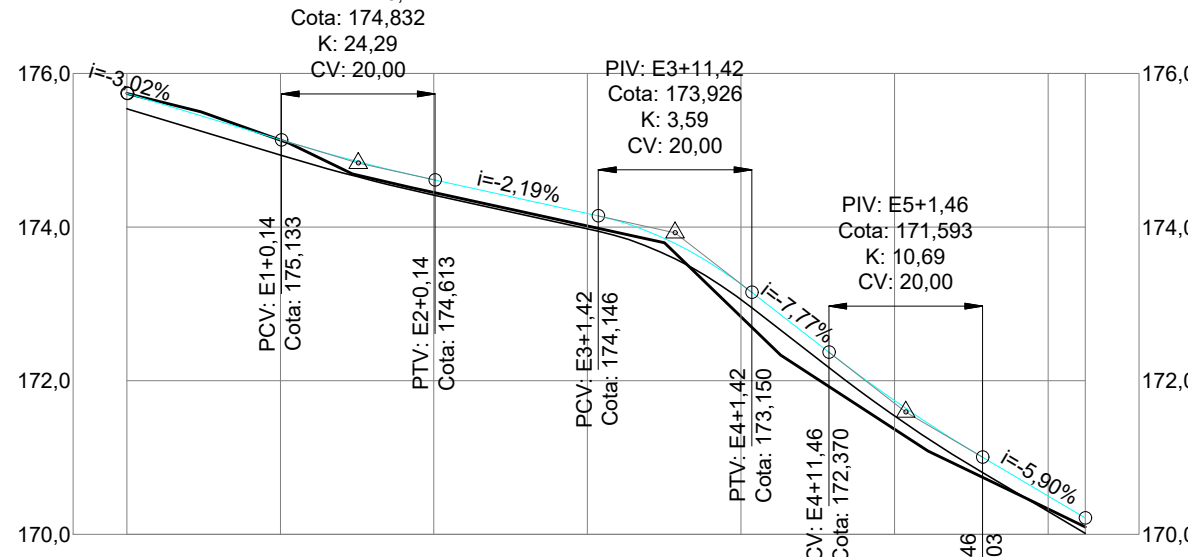


DET. 01: DETALHE ROTA E CALÇAMENTO - PLANTA BAIXA

Pavimentações, Caicó/RN

Escala: 1/40

RUA LUIS MARQUES DOS SANTOS - E0+0 ATÉ E6+4,86
PERFIL LONGITUDINAL - ESC.: V=1:100 H=1:1000




ESTACAS	E0+0	E1+0	E2+0	E3+0	E4+0	E5+0	E6+4,86
COTAS DO TERRENO	175,740	175,132	174,449	174,014	172,834	171,368	170,096
GREIDE PROJETADO	175,741	175,138	174,616	174,177	173,256	171,741	170,212

PERFIL TOPOGRÁFICO R. JOSE GARCIA VIEIRA

Pavimentações, Caicó/RN

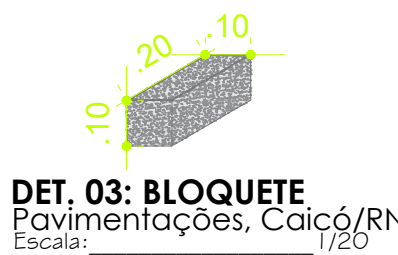
Escala: 1/1000



DET. 02: ROTA ACESSÍVEL - PLANTA BAIXA

Pavimentações, Caicó/RN

Escala: 1/50



DET. 03: BLOQUETE

Pavimentações, Caicó/RN

Escala: 1/20



DET. 04: TACHA
BIDIRECIONAL

Pavimentações, Caicó/RN

Escala: 1/20

Proprietário:	José da Silva dos Santos PREFEITO MUNICIPAL	Autor:	Rafaela Rithelly de Paula Oliveira Engenheira Civil CREA. 211.978.175-3
Execução:		Fiscalização:	
Título:			
Endereço:	RUAS JOSÉ GARCIA VIEIRA, MAYNARD, CAICÓ/RN		
Conteúdo:	PLANTAS BAIXAS, CORTE TRANSVERSAL, PERFIL TOPOGRÁFICO E DETALHAMENTO DE ROTA ACESSÍVEL		Prancha: 02/03
Desenho:	FÁBIO ENRIQUE	Escala:	INDICADAS
Data:	JANEIRO/2024		
Modificação:	Observação:		