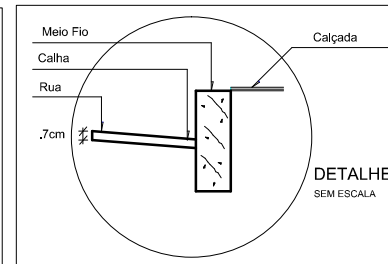
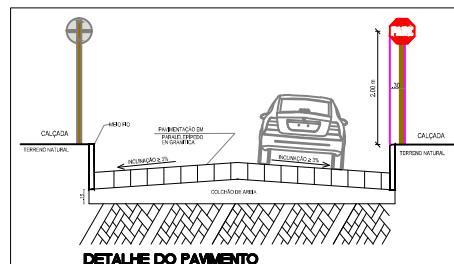
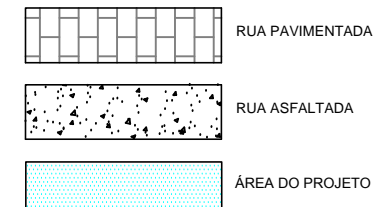


SINAIS DE REGULAMENTAÇÃO			
GRUPO DE SINAIS	NOME	CÓDIGO	SINAL
5.1. PREFERÊNCIA DE PASSAGEM	PARADA OBRIGATORIA	R-1	
	VELOCIDADE MÁXIMA PERMITIDA	R-19	
	TRÂNSITO DE PEDESTRES	A-32A	
5.1. PREFERÊNCIA DE PASSAGEM	CURVA ACENTUADA À ESQUERDA	A-1A	
	CURVA ACENTUADA À DIREITA	A-1B	



QUADRO BÁSICO DE CUBAÇÃO - VOLUME DE CORTE E ATERRO SIMPLES										
Alinhamento: RUA DR. ALADIN (TRECHO I)							Larg. Reg.: 8,00m		Alt. Reg.: 0,20m	
Estacas	Elemento	Cotas (m)			Áreas (m²)		Volume Parcial (m³)		Volume Acumulado (m³)	
		Ter. Natural	Regula.		Corte	Aterro	Corte	Aterro	Corte	Aterro
E0+0	INI	86,000	86,037	85,800	1,90	0,00	0,00	0,00	0,00	0,00
E1+0	-	86,945	86,720	86,745	0,00	0,20	18,96	1,98	18,96	1,98
E2+0	-	87,890	87,554	87,690	0,00	1,09	0,00	12,85	18,96	14,83
E3+0	-	88,835	88,403	88,635	0,00	1,85	0,00	29,39	18,96	44,23
E4+0	-	89,780	89,232	89,580	0,00	2,78	0,00	46,29	18,96	90,52
E4+8,46	PCV	90,179	89,822	89,979	0,00	2,86	0,00	23,87	18,96	114,39
E5+0	-	90,895	90,193	90,695	0,00	4,02	0,00	39,68	18,96	154,06
E5+8,46	PIV	91,635	90,824	91,435	0,00	4,89	0,00	37,70	18,96	191,76
E6+0	-	92,940	92,185	92,740	0,00	4,44	0,00	53,85	18,96	245,61
E6+8,46	PTV	94,113	93,825	93,913	0,00	0,70	0,00	21,78	18,96	267,39
E7+0	-	95,836	96,786	95,636	9,20	0,00	53,04	4,05	72,00	271,45
E7+16,49	FIM	98,300	99,909	98,100	14,47	0,00	195,12	0,00	267,12	271,45

Proprietário:  
PREFEITURA MUNICIPAL DE CAICÓ  
08.096.570/0001-39

Responsável:

### Levantamento Topográfico

Proprietário: PREFEITURA MUNICIPAL DE CAICÓ		Projeto: PAVIMENTAÇÃO	
CNPJ: 08.096.570/0001-39			
Área Total: 1.251,92 m²	Local: RUA DR. ALADIN (TRECHO I)		
Extensão de Rua: 156,48 m	Bairro: BOA PASSAGEM- CAICÓ / RN		
Data: Março / 2014	Escala: 1:500	Visto	