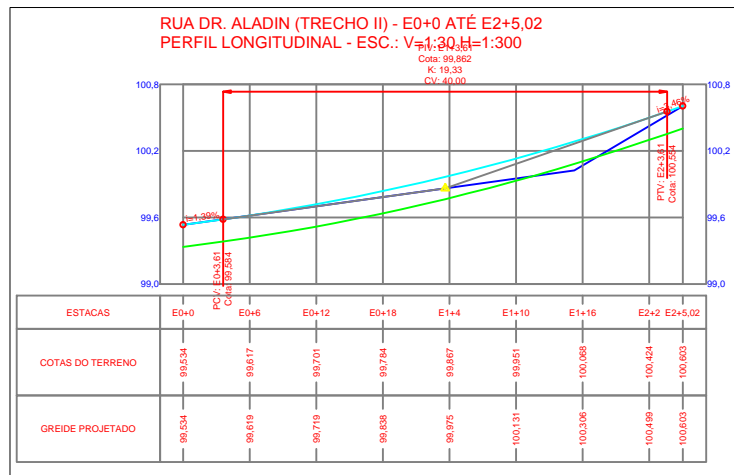
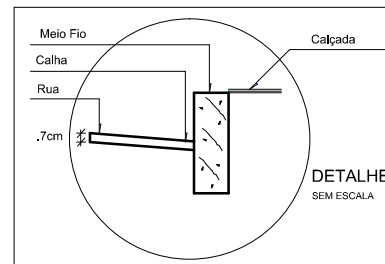
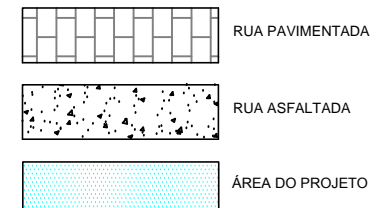
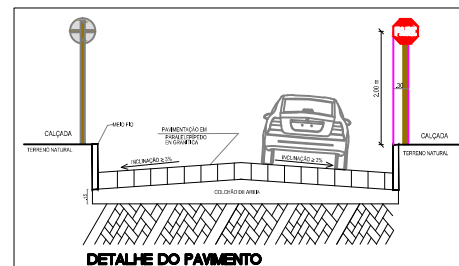


QUADRO BÁSICO DE CUBAÇÃO - VOLUME DE CORTE E ATERRO SIMPLES										
Alinhamento: RUA DR. ALADIN (TRECHO II)										
Estacas		Cotas (m)			Áreas (m²)		Larg. Reg.: 6,00m		Alt. Reg.: 0,20m	
Estacas	Elemento	Greide	Ter. Natural	Regula	Corte	Aterro	Volume Parcial (m³)	Corte	Aterro	Volume Acumulado (m³)
E0+0	INI	99,534	99,534	99,334	1,20	0,00	0,00	0,00	0,00	0,00
E0+3,61	PCV	99,584	99,584	99,384	1,20	0,00	4,33	0,00	4,33	0,00
E1+0	-	99,882	99,812	99,682	0,78	0,00	16,25	0,00	20,57	0,00
E1+3,61	PIV	99,965	99,862	99,765	0,58	0,00	2,45	0,00	23,03	0,00
E2+0	-	100,433	100,305	100,233	0,43	0,00	8,31	0,00	31,34	0,00
E2+3,61	PTV	100,554	100,519	100,354	0,99	0,00	2,57	0,00	33,91	0,00
E2+5,02	FIM	100,603	100,603	100,403	1,20	0,00	1,55	0,00	35,46	0,00

SINAIS DE REGULAMENTAÇÃO			
GRUPO DE SINAIS	NOME	CÓDIGO	SINAL
5.1. PREFERÊNCIA DE PASSAGEM	PARADA OBRIGATORIA	R-1	
	VELOCIDADE MÁXIMA PERMITIDA	R-19	
	TRÂNSITO DE PEDESTRES	A-32A	
5.1. PREFERÊNCIA DE PASSAGEM	CURVA ACENTUADA À ESQUERDA	A-1A	
	CURVA ACENTUADA À DIREITA	A-1B	



Proprietário:
PREFEITURA MUNICIPAL DE CAICÓ
08.096.570/0001-39

Responsável:

Levantamento Topográfico

Proprietário: PREFEITURA MUNICIPAL DE CAICÓ CNPJ: 08.096.570/0001-39	Projeto: PAVIMENTAÇÃO
Área Total: 270,12 m²	Local: RUA DR. ALADIN (TRECHO II)
Extensão de Rua: 45,02 m	Bairro: BOA PASSAGEM- CAICÓ / RN
Data: Março / 2014	Escala: 1:300
	Visto