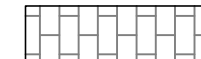


SINAIS DE REGULAMENTAÇÃO			
GRUPO DE SINAIS	NOME	CÓDIGO	SINAL
5.1. PREFERÊNCIA DE PASSAGEM	PARADA OBRIGATÓRIA	R-1	
	VELOCIDADE MÁXIMA PERMITIDA	R-19	
5.1. PREFERÊNCIA DE PASSAGEM	TRÂNSITO DE PEDESTRES	A-32A	
	CURVA ACENTUADA À ESQUERDA	A-1A	
	CURVA ACENTUADA À DIREITA	A-1B	



RUA PAVIMENTADA

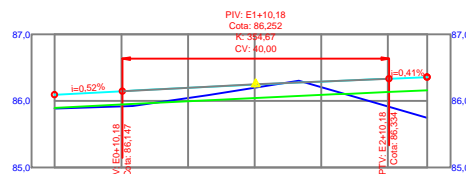


RUA ASFALTADA



ÁREA DO PROJETO

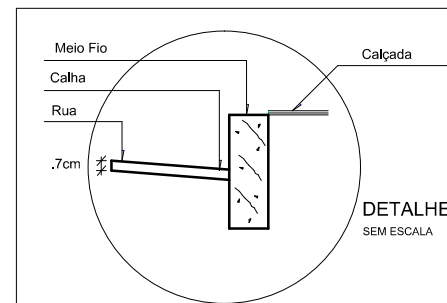
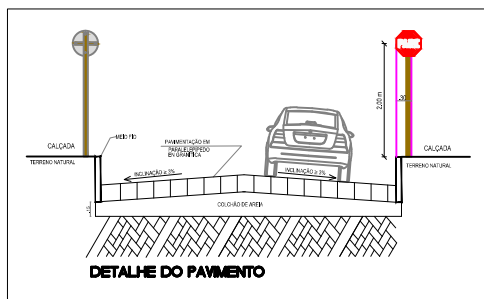
TRECHO DA RUA ORTULANO - E0+0 ATÉ E2+15,94
PERFIL LONGITUDINAL - ESC.: V=1:50 H=1:500



ESTACAS	E0+0	E0+10	E1+0	E1+10	E2+0	E2+10	E2+15,94
COTAS DO TERRENO	85,888	85,919	85,042	85,196	86,205	85,919	85,749
GREIDE PROJETADO	86,094	86,146	86,197	86,246	86,291	86,333	86,350

QUADRO BÁSICO DE CUBAÇÃO - VOLUME DE CORTE E ATERRO SIMPLS									
Alinhamento: TRECHO DA RUA ORTULANO						Larg. Reg.: 8,00m		Alt. Reg.: 0,20m	
Estacas		Cotas (m)		Áreas (m²)		Volume Parcial (m³)		Volume Acumulado (m³)	
Estacas	Elemento	Greide	Ter. Natural	Regula.	Corte	Aterro	Corte	Aterro	
E0+0	INI	86,094	85,888	85,894	0,00	0,05	0,00	0,00	0,00
E0+10,18	PCV	86,147	85,919	85,947	0,00	0,22	0,00	1,38	0,00
E1+0	-	86,197	86,042	85,997	0,36	0,00	1,77	1,10	1,77
E1+10,18	PIV	86,246	86,199	86,046	1,22	0,00	8,06	0,00	9,83
E2+0	-	86,291	86,205	86,091	0,92	0,00	10,52	0,00	20,35
E2+10,18	PTV	86,334	85,914	86,134	0,00	1,76	4,67	8,96	25,02
E2+15,94	FIM	86,358	85,749	86,158	0,00	3,27	0,00	14,50	25,02

Proprietário:
PREFEITURA MUNICIPAL DE CAICÓ
08.096.570/0001-39



Responsável:

Levantamento Topográfico

Proprietário: CNPJ:	PREFEITURA MUNICIPAL DE CAICÓ 08.096.570/0001-39	Projeto: PAVIMENTAÇÃO
Área Total:	447,52 m²	Local: RUA DR. ORTULANO
Extensão de Rua:	55,93 m	Bairro: BOA PASSAGEM- CAICÓ / RN
Data:	Março / 2014	Escala: 1:500
		Visto