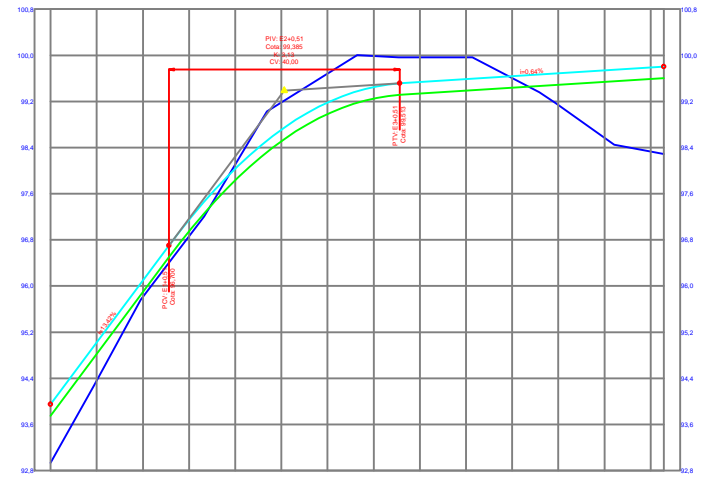


SINAIS DE REGULAMENTAÇÃO			
GRUPO DE SINAIS	NOME	CÓDIGO	SINAL
5.1. PREFERÊNCIA DE PASSAGEM	PARADA OBRIGATORIA	R-1	
	VELOCIDADE MÁXIMA PERMITIDA	R-19	
5.1. PREFERÊNCIA DE PASSAGEM	TRÂNSITO DE PEDESTRES	A-32A	
	CURVA ACENTUADA À ESQUERDA	A-1A	
	CURVA ACENTUADA À DIREITA	A-1B	

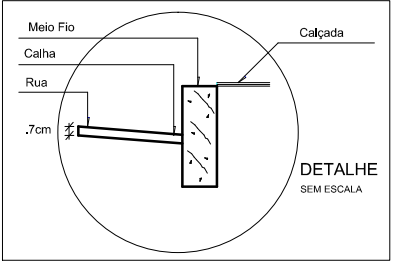
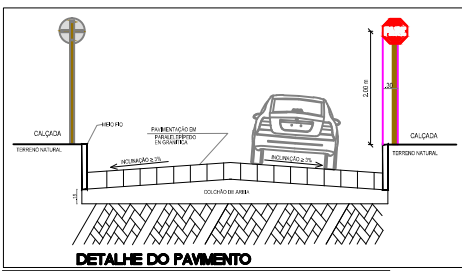
QUADRO BÁSICO DE CUBAÇÃO - VOLUME DE CORTE E ATERRO SIMPLES										
Alinhamento: RUA GETÚLIO VARGAS					Larg. Reg.: 8,00m		Alt. Reg.: 0,20m			
Estacas	Elemento	Greide	Ter. Natural	Regula.	Corte	Aterro	Corte	Aterro	Corte	Aterro
E0+0	INI	93,947	92,933	93,747	0,00	6,51	0,00	0,00	0,00	0,00
E1+0	-	96,632	96,337	96,432	0,00	0,76	0,00	72,71	0,00	72,71
E1+0,51	PCV	96,700	96,404	96,500	0,00	0,77	0,00	0,39	0,00	73,09
E2+0	-	98,708	99,184	98,508	5,41	0,00	52,70	7,49	52,70	80,58
E2+0,51	PIV	98,746	99,216	98,546	5,36	0,00	2,73	0,00	55,43	80,58
E3+0	-	99,508	99,967	99,308	5,27	0,00	103,65	0,00	159,07	80,58
E3+0,51	PTV	99,513	99,965	99,313	5,22	0,00	2,66	0,00	161,73	80,58
E4+0	-	99,637	99,605	99,437	1,34	0,00	63,94	0,00	225,68	80,58
E5+0	-	99,765	98,408	99,565	0,00	9,25	13,41	92,51	239,09	173,09
E5+7,16	FIM	99,810	98,274	99,610	0,00	10,69	0,00	71,41	239,09	244,50

RUA GETÚLIO VARGAS - E0+0 ATÉ E5+6,31
PERFIL LONGITUDINAL - ESC.: V=1:40 H=1:400



ESTACAS	E0+0	E0+8	E0+16	E1+4	E1+12	E2+0	E2+8	E2+16	E3+4	E3+12	E4+0	E4+8	E4+16	E5+6,31
COTAS DO TERRENO	93,932	94,311	95,951	96,626	98,109	98,194	99,664	99,964	99,964	99,964	99,605	99,332	98,871	98,216
GREIDE PROJETADO	93,947	96,632	96,632	97,448	98,708	98,708	99,184	98,508	98,508	98,508	99,437	99,608	99,759	99,810

- RUA PAVIMENTADA
- RUA ASFALTADA
- ÁREA DO PROJETO



Proprietário:
PREFEITURA MUNICIPAL DE CAICÓ
08.096.570/0001-39

Responsável:

Levantamento Topográfico		
Proprietário: PREFEITURA MUNICIPAL DE CAICÓ CNPJ: 08.096.570/0001-39	Projeto: PAVIMENTAÇÃO	
Área Total: 861,46 m²	Local: RUA GETÚLIO VARGAS	
Extensão de Rua: 45,02 m	Bairro: BOA PASSAGEM- CAICÓ / RN	
Data: Março / 2014	Escala: 1:400	Visto