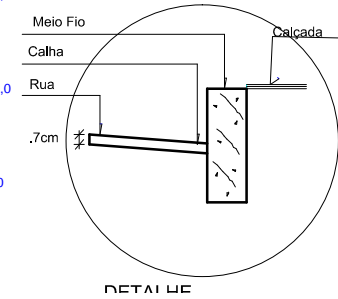
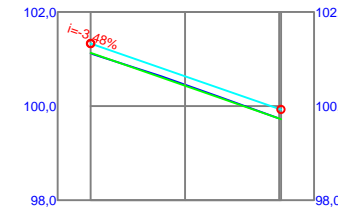



**TRECHO DA RUA STENIO ALADIM - E0+0 ATÉ E2+0,42
PERFIL LONGITUDINAL - ESC.: V=1:100 H=1:1000**



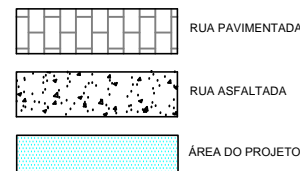
ESTACAS	E0+0	E1+0	E2+0,42
COTAS DO TERRENO	101,117	100,458	99,746
GREIDE PROJETADO	101,329	100,634	99,929

QUADRO BÁSICO DE CUBAÇÃO - VOLUME DE CORTE E ATERRO SIMPLES											
Alinhamento: TRECHO DA RUA STENIO ALADIM										Larg. Reg.: 8,00m	Alt. Reg.: 0,20m
Estacas		Cotas (m)			Áreas (m²)		Volume Parcial (m³)		Volume Acumulado (m³)		
Estacas	Elemento	Greide	Ter. Natural	Regula.	Corte	Aterro	Corte	Aterro	Corte	Aterro	
E0+0	-	101,329	101,117	101,129	0,00	0,10	0,00	0,00	0,00	0,00	
E0+0,02	INI	101,329	101,116	101,129	0,00	0,10	0,00	0,00	0,00	0,00	
E1+0	-	100,634	100,458	100,434	0,19	0,00	1,89	1,01	1,89	1,01	
E2+0	-	99,939	99,741	99,739	0,02	0,00	2,09	0,00	3,98	1,01	
E2+0,42	FIM	99,924	99,726	99,724	0,02	0,00	0,01	0,00	3,99	1,01	

SINAIS DE REGULAMENTAÇÃO			
GRUPO DE SINAIS	NOME	CÓDIGO	SINAL
5.1. PREFERÊNCIA DE PASSAGEM	PARADA OBRIGATORIA	R-1	
	VELOCIDADE MÁXIMA PERMITIDA	R-19	
5.1. PREFERÊNCIA DE PASSAGEM	TRÂNSITO DE PEDESTRES	A-32A	
	CURVA ACENTUADA À ESQUERDA	A-1A	
	CURVA ACENTUADA À DIREITA	A-1B	



Responsável:



Proprietário:
PREFEITURA MUNICIPAL DE CAICÓ
08.096.570/0001-39

Levantamento Topográfico

Proprietário: PREFEITURA MUNICIPAL DE CAICÓ CNPJ: 08.096.570/0001-39	Projeto: PAVIMENTAÇÃO	
Área Total: 323,36m²	Local: RUA STENIO ALADIN	
Extensão de Rua: 40,42 m	Bairro: RECREIO- CAICÓ / RN	
Data: Março / 2014	Escala: 1:500	Visto