






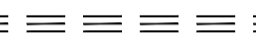
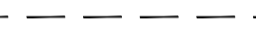
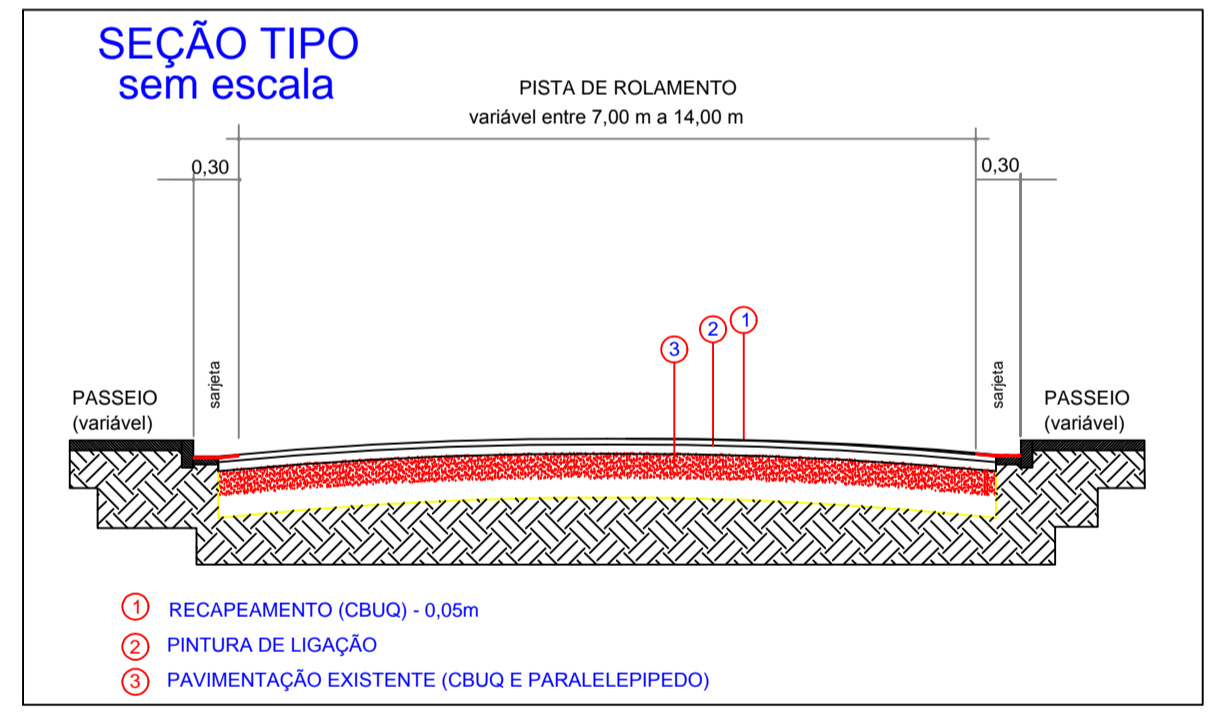


PROJEÇÃO UNIVERSAL TRANSVERSA DE MERCATOR
 DATUM OFICIAL: SAD69
 MERIDIANO CENTRAL: 39° OGr
 UTM NORTE: 9285528,1068
 UTM ESTE: 710592,2858
 LATITUDE: 6°27'36,6899"S
 LONGITUDE: 37°5'44,8729"O
 DATA DE BASE: 24/5/2013
 CONVERGÊNCIA MERIDIANA(b): 0°12'51,5761"E
 DECLINAÇÃO MAGNÉTICA(a): 21°59'49"O
 VARIANDO 0°12,98"E POR ANO.

LEGENDA


-  TRECHOS A CAPEAR
-  FAIXA DE PEDESTRE
-  SEMÁFORO
-  MEIO FIO
-  MÃO E CONTRA MÃO
-  MÃO ÚNICA
-  SINALIZAÇÃO HORIZONTAL - MÃO DUPLA
-  SINALIZAÇÃO HORIZONTAL - FAIXA DUPLA
-  SINALIZAÇÃO HORIZONTAL - MÃO ÚNICA

Logradouro	Finalidade	m²
Rua Felipe Guerra	Capeamento	5.833,98m²
Rua Padre João Maria	Capeamento	2.183,40m²
Rua Visitador José Fernandes	Capeamento	2.151,31m²
Av. Celso Dantas	Capeamento	4.582,39m²
Total de Capeamento		14.751,08m²



DATA	RESPONS.	DESENHO	DESCRIÇÃO/ALTERAÇÃO

PROJETO DE PAVIMENTAÇÃO



Levantamento Topográfico Georeferenciado

Finalidade:
Capeamento do Paralelepípedo, (Trecho Centro 02)

Localização:
Rua Felipe Guerra, Rua Padre João Maria
Rua Visitador José Fernandes, Av. Celso Dantas
Caicó-RN

Conteúdo/Quantidades: Planta Baixa de Locação	Prancha 01/02
Área de Capeamento: 14.751,08m²	Proprietário: Prefeitura Municipal de Caicó CNPJ: 08.096.570/0001-39
Escala de Plotagem 1:1500	Data 24/05/2013

Projeto: HB Construções e Serviços Ltda
 CNPJ: 09.599.581/0001-02
 Email: hbconstrucao@hbconst.com.br
 Tel.: (84) 9963-2223 / (84) 8721-2123

Responsável Técnico:
 José Humberto Dantas de Medeiros
 Engenheiro Civil
 CREA 210244991-2