

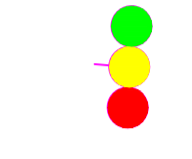




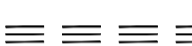
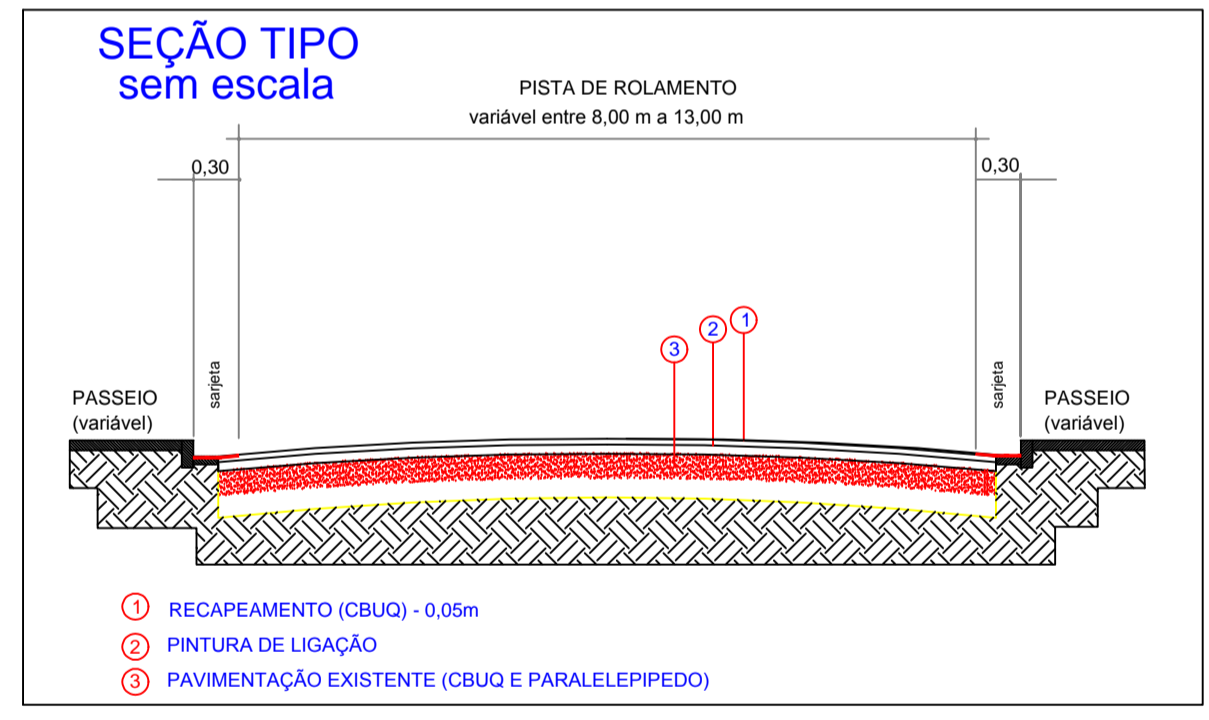


PROJEÇÃO UNIVERSAL TRANSVERSA DE MERCATOR
 DATUM OFICIAL: SAD69
 MERIDIANO CENTRAL: 39° OGr
 UTM NORTE: 9285508,0149
 UTM ESTE: 710552,1765
 LATITUDE: 6°27'37,3487"S
 LONGITUDE: 37°5'46,1756"O
 DATA DE BASE: 29/4/2013
 CONVERGÊNCIA MERIDIANA(b): 0°12'51,4511"E
 DECLINAÇÃO MAGNÉTICA(a): 21°59'53"O
 VARIANDO 0°12,96"E POR ANO.

LEGENDA


-  TRECHO A RECAPEAR
-  FAIXA DE PEDESTRE
-  SEMÁFORO
-  MEIO FIO
-  MÃO E CONTRA MÃO
-  MÃO ÚNICA
-  SINALIZAÇÃO HORIZONTAL - MÃO DUPLA
-  SINALIZAÇÃO HORIZONTAL - FAIXA DUPLA

Logradouro	m²
Av. Seridó	12.980,56m²
Rua Pedro Velho	2.824,14m²
Av. Celso Dantas	5.912,24m²
Rua Renato Dantas	2.892,83m²
Av. Coronel Martiniano	3.302,84m²
Total	27.912,61m²



DATA	RESPONS.	DESENHO	DESCRIÇÃO/ALTERAÇÃO

PROJETO DE PAVIMENTAÇÃO

	Levantamento Topográfico Georeferenciado	
	Finalidade: Recapamento Asfáltico	
	Localização: Av. Seridó, Rua Pedro Velho, Av. Celso Dantas Av. Coronel Martiniano, Rua Renato Dantas Caicó - RN	

Conteúdo/Quantidades: Planta Baixa Sinalização	Proprietário: Prefeitura Municipal de Caicó CNPJ: 08.096.570/0001-39	02/02
Área de Recapeamento: 27.912,61m²		
Execução: HB Construções e Serviços Ltda CNPJ: 09.599.581/0001-02 Email: hbconstrucao@hbconst.com.br Tel.: (84) 9963-2223 / (84) 8721-2123	Escala de Plotagem 1:2000	Data 29/04/2013

Responsável Técnico: José Humberto Dantas de Medeiros Engenheiro Civil CREA 210244991-2
--