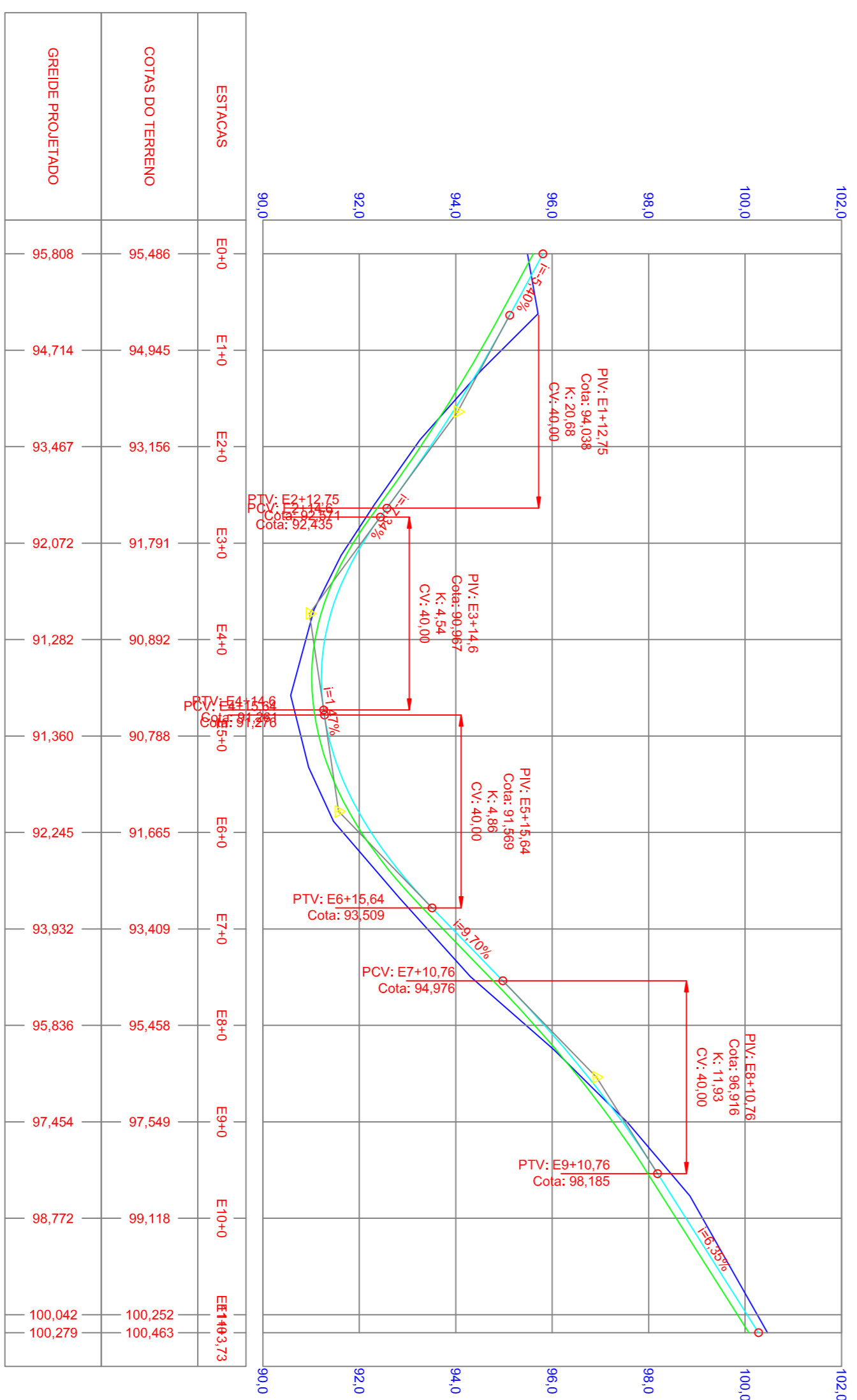
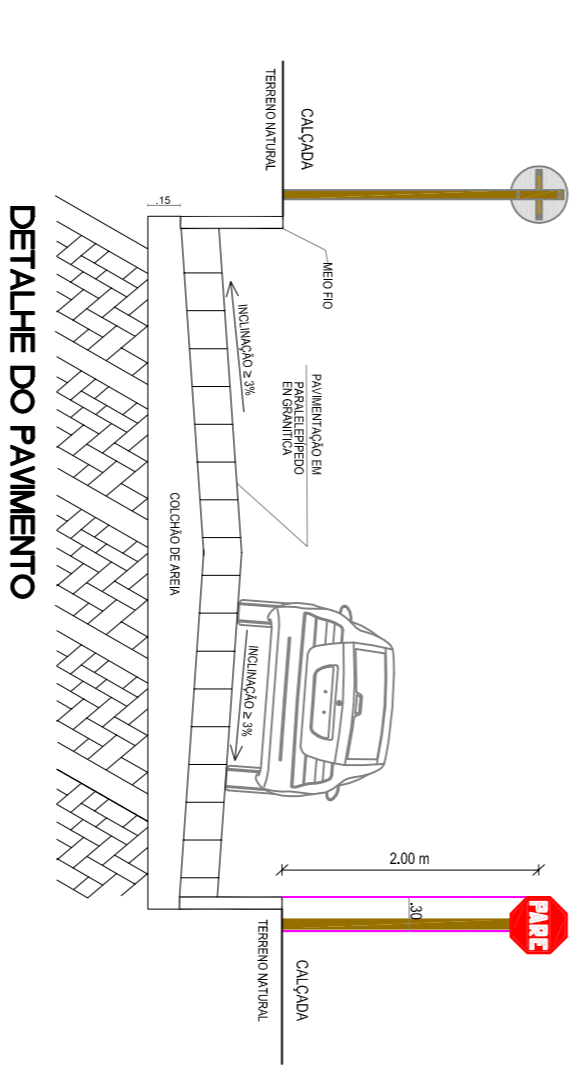
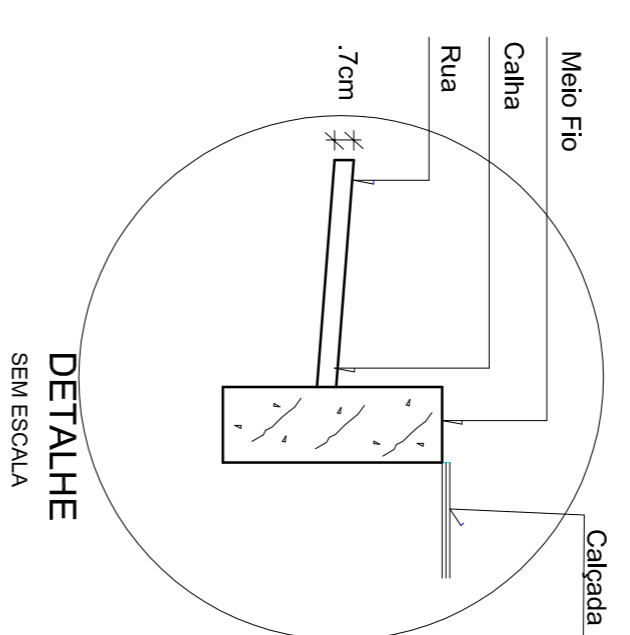


RUA ANTONIO CESINO (TRECHO II) - E0+0 ATE E11+3,73
PERFIL LONGITUDINAL - ESC.: V=1:100 H=1:1000



QUADRO BÁSICO DE CUBAÇÃO - VOLUME DE CORTE E ATERRIO SIMPLÉS									
Alinhamento: RUA ANTONIO CESINO (TRECHO II)									
Estacas	Elemento	Greide	Ter. Natural	Regula.	Áreas (m²)	Larg. Reg.: 11,50m		Alt. Reg.: 0,20m	
					Corte	Aterro	Corte	Aterro	Corte
E0+0	INI	95,808	95,486	95,608	0,00	1,40	0,00	0,00	0,00
E0+12,75	PCV	95,119	95,672	94,919	8,67	0,00	55,26	8,94	55,26
E1+0	-	94,714	94,945	94,514	4,96	0,00	49,37	0,00	104,82
E1+12,75	PIV	93,941	93,770	93,741	0,33	0,00	33,71	0,00	138,53
E2+0	-	93,467	93,156	93,267	0,00	1,27	1,20	4,80	139,53
E2+12,75	PTV	92,571	92,264	92,371	0,00	1,22	0,00	15,88	29,43
E3+0	PCV	92,455	92,144	92,235	0,00	1,05	0,00	2,10	139,53
E3+14,6	PIV	92,072	91,791	91,872	0,00	0,93	0,00	5,35	139,53
E4+0	-	91,408	91,038	91,208	0,00	1,95	0,00	21,02	139,53
E4+14,6	PTV	91,282	90,892	91,082	0,00	2,19	0,00	11,17	139,53
E5+0	PCV	91,261	90,653	91,061	0,00	4,89	0,00	50,25	139,53
E5+15,64	PIV	91,276	90,679	91,076	0,00	4,57	0,00	4,80	139,53
E6+0	-	91,360	90,788	91,160	0,00	4,28	0,00	19,29	139,53
E6+15,64	PTV	91,981	91,372	91,781	0,00	4,71	0,00	70,26	139,53
E7+0	PCV	92,245	91,665	92,045	0,00	4,37	0,00	19,79	139,53
E8+0	-	92,509	93,017	93,309	0,00	3,36	0,00	60,46	139,53
E8+15,64	PTV	93,932	93,409	93,732	0,00	3,71	0,00	15,42	139,53
E9+0	PCV	94,976	94,399	94,776	0,00	4,34	0,00	43,30	139,53
E9+10,76	PTV	95,836	95,458	95,636	0,00	2,05	0,00	29,51	139,53
E10+0	-	97,454	97,549	97,254	3,40	0,00	19,22	0,00	182,83
E10+10,76	PTV	98,166	98,464	97,965	5,51	0,00	47,90	0,00	210,73
E11+0	-	98,772	99,118	98,572	6,28	0,00	109,98	0,00	375,18
E11+3,73	FIN	100,279	100,483	100,079	4,43	0,00	17,05	0,00	392,24

SINAIS DE REGULAMENTAÇÃO			
GRUPO DE SINAIS	NOME	CODIGO	SINAL
5.1. PREFERENCIA DE PASSAGEM	PASSAGEM PREFERIDA	R-1	
5.1. PREFERENCIA DE PASSAGEM	VELOCIDADE MÁXIMA PERMITIDA	R-5	
5.1. PREFERENCIA DE PASSAGEM	TABULETO DE PESSOAS	A-3A	
5.1. PREFERENCIA DE PASSAGEM	CURVA ACENTUADA À ESQUERDA	A-1A	
5.1. PREFERENCIA DE PASSAGEM	CURVA ACENTUADA À DIREITA	A-1B	



Proprietário:
PREFEITURA MUNICIPAL DE CAICÓ
08.096.570/0001-39

Responsável:

Levantamento Topográfico

Projeto:	PREFEITURA MUNICIPAL DE CAICÓ	Projeto:	PAVIMENTAÇÃO
CNPJ:	08.096.570/0001-39	Local:	XXXXXX
Área Total:	2.053,61m²	Extensão da Rua:	123,76 m
Bairro:	PARAIBA-CAICÓ / RN	Data:	Marco / 2014
Escala:	1:750	Visão:	