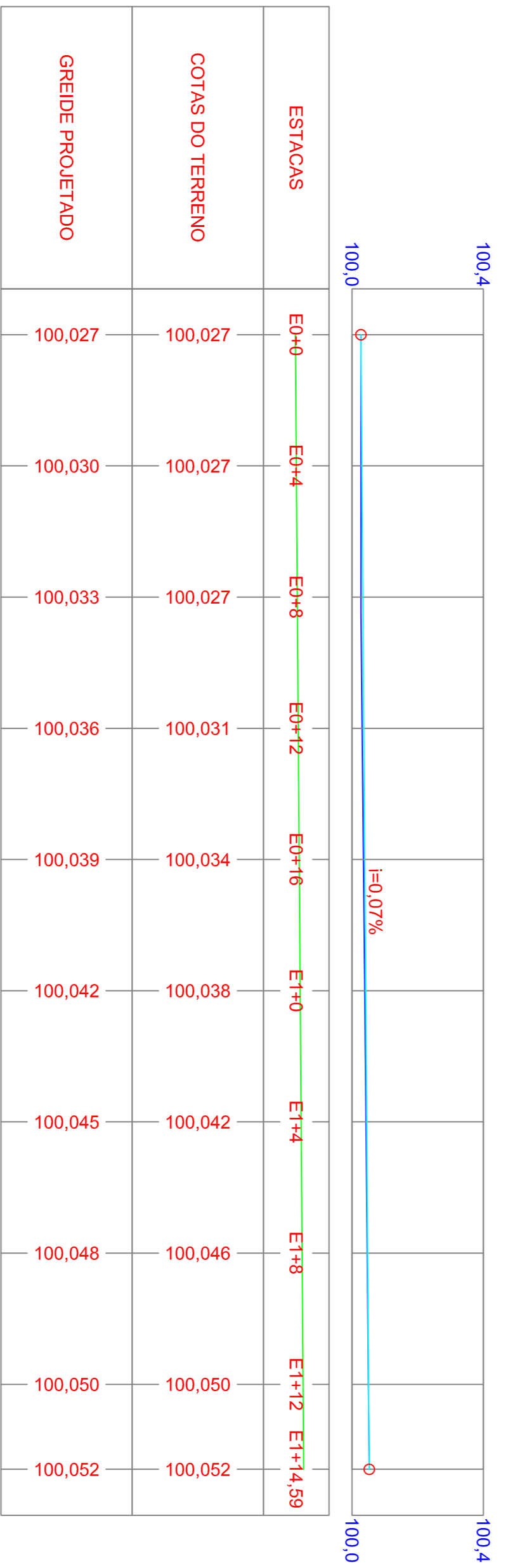
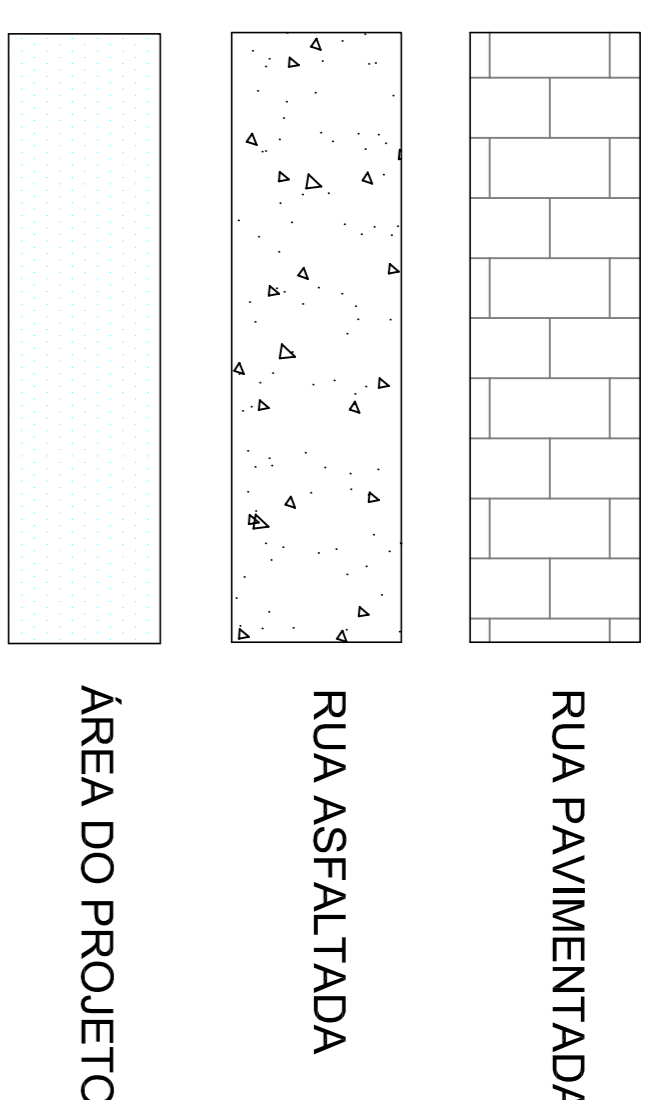


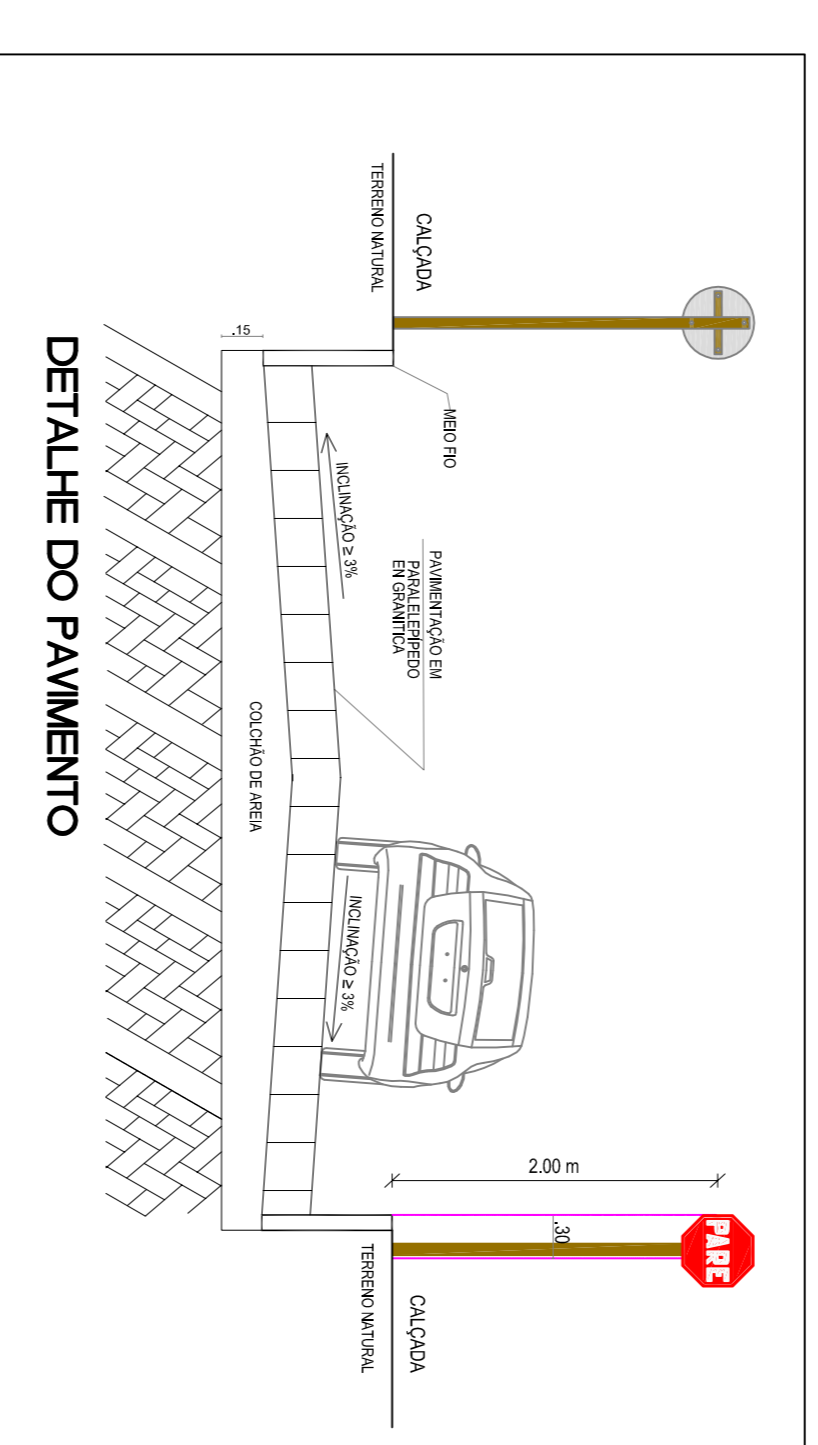
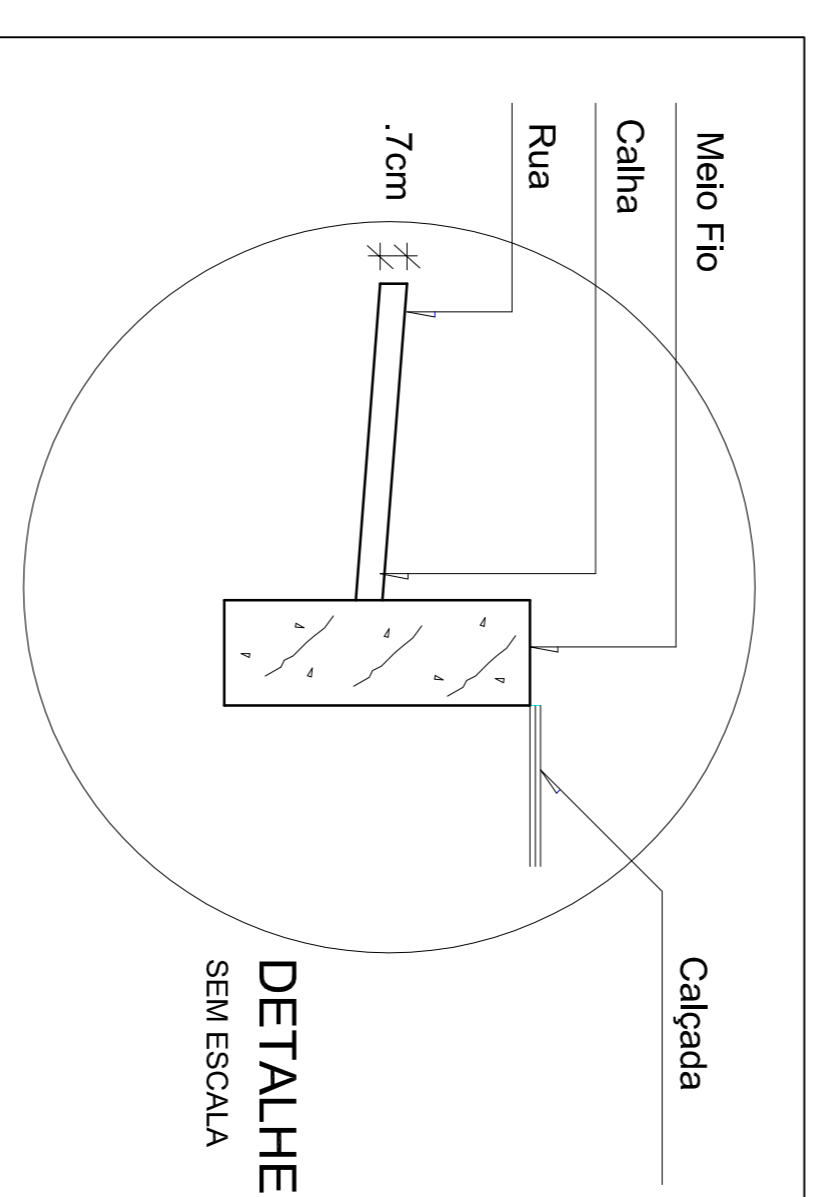
**RUA DENER ARAKEN BERNARDO - E0+0 ATÉ E1+14,59**  
**PERFIL LONGITUDINAL - ESC.: V=1:20 H=1:200**



QUADRO BÁSICO DE CUBAÇÃO - VOLUME DE CORTE E ATERRO SIMPLES									
Alinhamento: RUA DENER ARAKEN BERNARDO									
Estacas		Cotas (m)			Áreas (m <sup>2</sup> )			Alt. Reg.: 0,20m	
Estacas	Elemento	Greide	Ter. Natural	Regula.	Corte	Aterro	Corte	Aterro	Volume Acumulado (m <sup>3</sup> )
E0+0	INI	100,027	100,027	99,827	2,60	0,00	0,00	0,00	0,00
E1+0	-	100,042	100,038	99,842	2,56	0,00	51,55	0,00	51,55
E1+14,59	FIM	100,052	100,052	99,852	2,60	0,00	37,61	0,00	89,17



SINAIS DE REGULAMENTAÇÃO			
GRUPO DE SINAIS	NOME	CÓDIGO	SINAL
5.1. PREFERÊNCIA DE PASSAGEM	PARADA OBRIGATORIA	R-1	
	VELOCIDADE MÁXIMA PERMITIDA	R-19	
5.1. PREFERÊNCIA DE PASSAGEM	TRANSITO DE PEDESTRES	A-32A	
	CURVA ACENTUADA À ESQUERDA	A-1A	
	CURVA ACENTUADA À DIREITA	A-1B	



Proprietário:  
**PREFEITURA MUNICIPAL DE CAICÓ**  
 08.096.570/0001-39

Responsável:

### Levantamento Topográfico

Proprietário:		Projeto:	
PREFEITURA MUNICIPAL DE CAICÓ		PAVIMENTAÇÃO	
CNPJ:	08.096.570/0001-39	Local:	RUA DENER ARAKEN BERNARDO
Área Total:	292,08 m <sup>2</sup>	Bairro:	VILA DO PRINCEPE - CAICÓ / RN
Extensão de Rua:	34,59 m	Escala:	1:200
Data:	Março / 2014	Viso:	