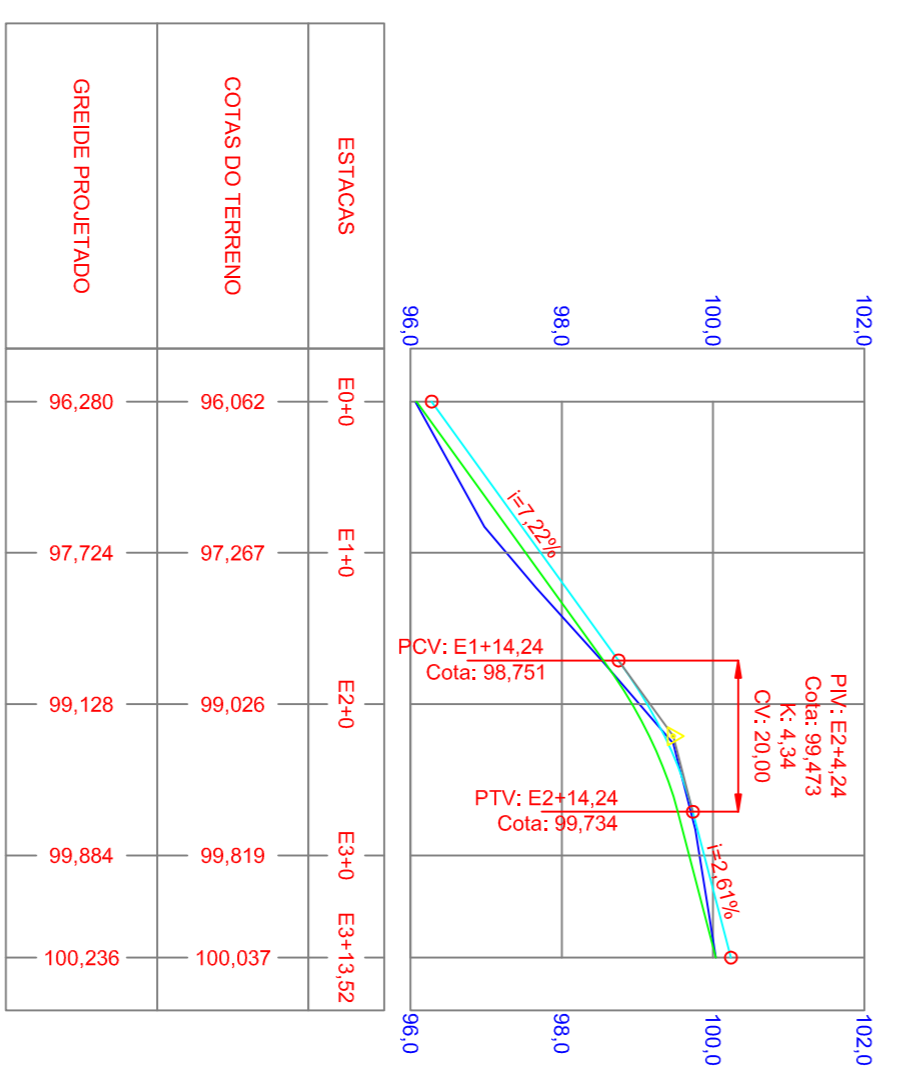


RUA DR. ALADIM (TRECHO I) - E0+0 ATÉ E3+13.52
PERFIL LONGITUDINAL - ESC.: V=1:100 H=1:1000

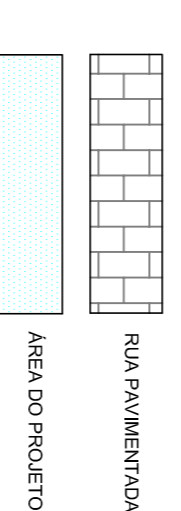
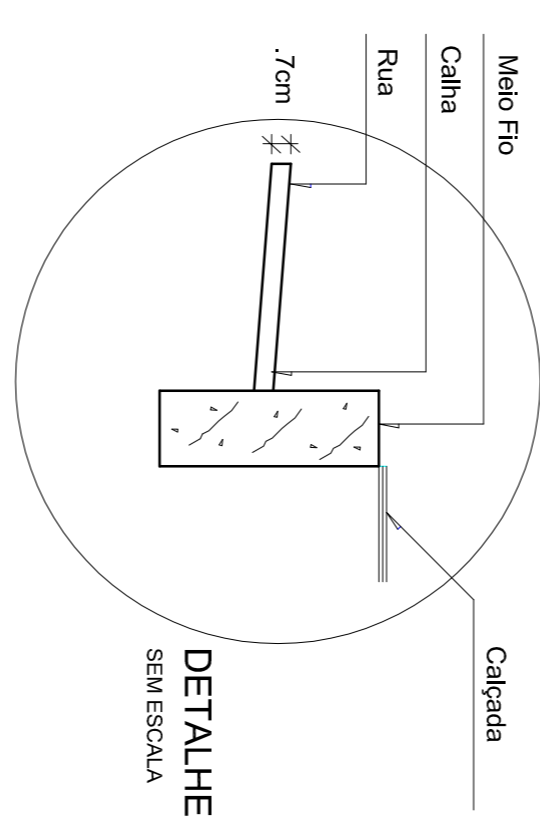


QUADRO BÁSICO DE CUBAÇÃO - VOLUME DE CORTE E ATERRIO SIMPLES

Estaca	Alinhamento: RUA DR. ALADIM (TRECHO I)		Cotas (m)		Áreas (m²)		Larg. Reg.: 7,00m		Alt. Reg.: 0,20m	
	Elemento	Greide	Ter. Natural	Regula	Corte	Aterro	Volume Pradido (m³)	Aterro	Volume Acumulado (m³)	Aterro
E0+0	INI	96,280	96,082	96,080	0,00	0,13	0,00	0,00	0,00	0,00
E+0	-	97,724	97,267	97,524	0,00	1,79	0,00	19,22	0,00	19,22
E1+14,24	PCV	98,751	98,529	98,551	0,00	0,16	0,00	13,86	0,00	33,08
E2+0	-	99,728	99,026	98,928	0,88	0,00	1,97	0,45	1,97	33,53
E2+4,24	PVI	99,358	99,300	99,158	1,63	0,00	4,90	0,00	6,86	33,53
E2+14,24	PTV	99,734	99,704	99,534	1,19	0,00	4,41	0,00	20,97	33,53
E3+0	-	99,884	99,819	99,884	0,95	0,00	6,17	0,00	27,14	33,53
E3+13,52	FIM	100,236	100,037	100,036	0,00	0,00	6,43	0,00	33,57	33,53

SINAIS DE REGULAMENTAÇÃO

GRUPO DE SINAIS	NOME	CODIGO	SINAL
5.1. PRESENCIA DE PASSAGEM	PASSAGEM OBRIGATORIA	R-1	
5.1. PRESENCIA DE PASSAGEM	VELOCIDADE MÁXIMA PERMITIDA	R-39	
5.1. PRESENCIA DE PASSAGEM	TABULEIRO DE PEDESTRES	A-23A	
5.1. PRESENCIA DE PASSAGEM	CURVA ACENTUADA À ESQUERDA	A-1A	
5.1. PRESENCIA DE PASSAGEM	CURVA ACENTUADA À DIREITA	A-1B	



Proprietário:
PREFEITURA MUNICIPAL DE CAICÓ
 08.096.570/0001-39

Responsável: _____

Levantamento Topográfico

Proprietário:		Projeto:	
PREFEITURA MUNICIPAL DE CAICÓ		PAVIMENTAÇÃO	
CNPJ:	08.096.570/0001-39	Local:	RUA DR. ALADIM (TRECHO I)
Área Total:	514,62 m²	Bairro:	JOÃO XXIII- CAICÓ / RN
Extensão de Rua:	73,52 m	Escala:	Vélio
Data:	Março / 2014		

