

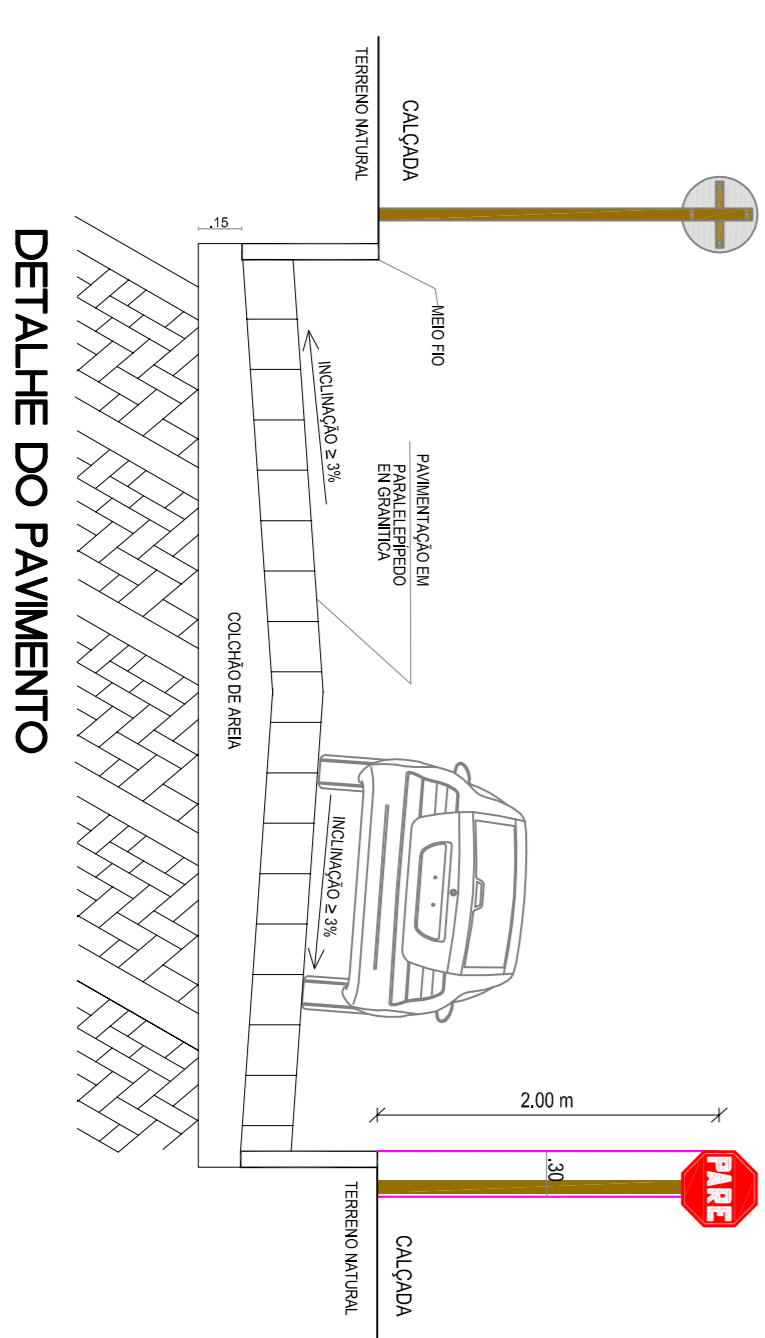
RUA DR. ALADIM (TRECHO II) - E0+0 ATÉ E3+3.11  
PERFIL LONGITUDINAL - ESC.: V=1:100 H=1:1000

ESTACAS	E0+0	E1+0	E2+0	E3+3.11
COTAS DO TERRENO	100,202	100,023	98,885	97,307
GREIDE PROJETADO	100,390	100,138	99,254	97,359
				97,062

QUADRO BÁSICO DE CUBAÇÃO - VOLUME DE CORTE E ATERRAMENTO SIMPLES

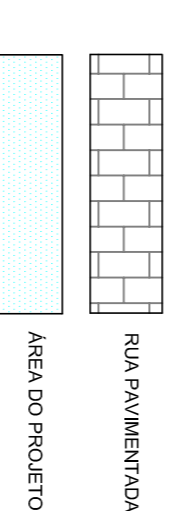
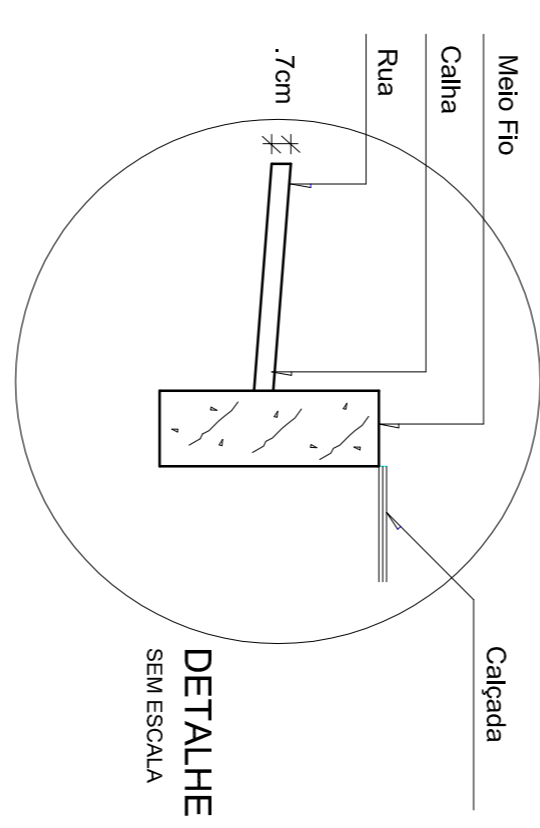
Alinhamento: RUA DR. ALADIM (TRECHO II)

Estaca	Elemento	Greide	Ter. Natural	Regular	Corte	Aterro	Volume Cortado (m³)	Volume Preenchido (m³)	Volume Acumulado (m³)
E0+0	INI	100,390	100,202	100,190	0,14	0,00	0,00	0,00	0,00
E1+0	-	100,138	100,023	99,938	1,02	0,00	11,54	0,00	11,54
E1+2.57	PCV	100,106	99,943	99,906	0,45	0,00	1,88	0,00	13,43
E1+2.57	PIV	99,772	99,471	99,972	0,00	1,22	2,25	6,09	15,68
E2+0	-	99,254	98,885	99,054	0,00	2,04	0,00	12,09	15,68
E2+2.57	PTV	99,024	98,682	98,624	0,00	1,71	0,00	4,81	15,68
E3+0	-	97,359	97,307	97,159	1,78	0,00	15,50	14,88	31,17
E3+3.11	FIN	97,062	97,062	96,862	2,40	0,00	6,50	0,00	37,67



SINAIS DE REGULAMENTAÇÃO

GRUPO DE SINAL	NOME	CÓDIGO	SINAL
5.1. PRESENCIA DE PASSAGEM	PASSAGEM OBRIGATORIA	R-1	
5.1. PRESENCIA DE PASSAGEM	VELOCIDADE MÁXIMA PERMITIDA	R-39	
5.1. PRESENCIA DE PASSAGEM	TABULEIRO DE PEDESTRES	A-23A	
5.1. PRESENCIA DE PASSAGEM	CURVA ACENTUADA À ESQUERDA	A-1A	
5.1. PRESENCIA DE PASSAGEM	CURVA ACENTUADA À DIREITA	A-1B	



Proprietário:  
PREFEITURA MUNICIPAL DE CAICÓ  
08.096.570/0001-39

Responsável: \_\_\_\_\_

Levantamento Topográfico

Proprietário:	Projeto:
PREFEITURA MUNICIPAL DE CAICÓ CNPJ: 08.096.570/0001-39	PAVIMENTAÇÃO
Área Total: 772,80 m²	Local: RUA DR. ALADIM (TRECHO II)
Extensão de Rua: 63,11 m	Bairro: JOÃO XXIII- CAICÓ / RN
Data: Março / 2014	Escala: 1:300