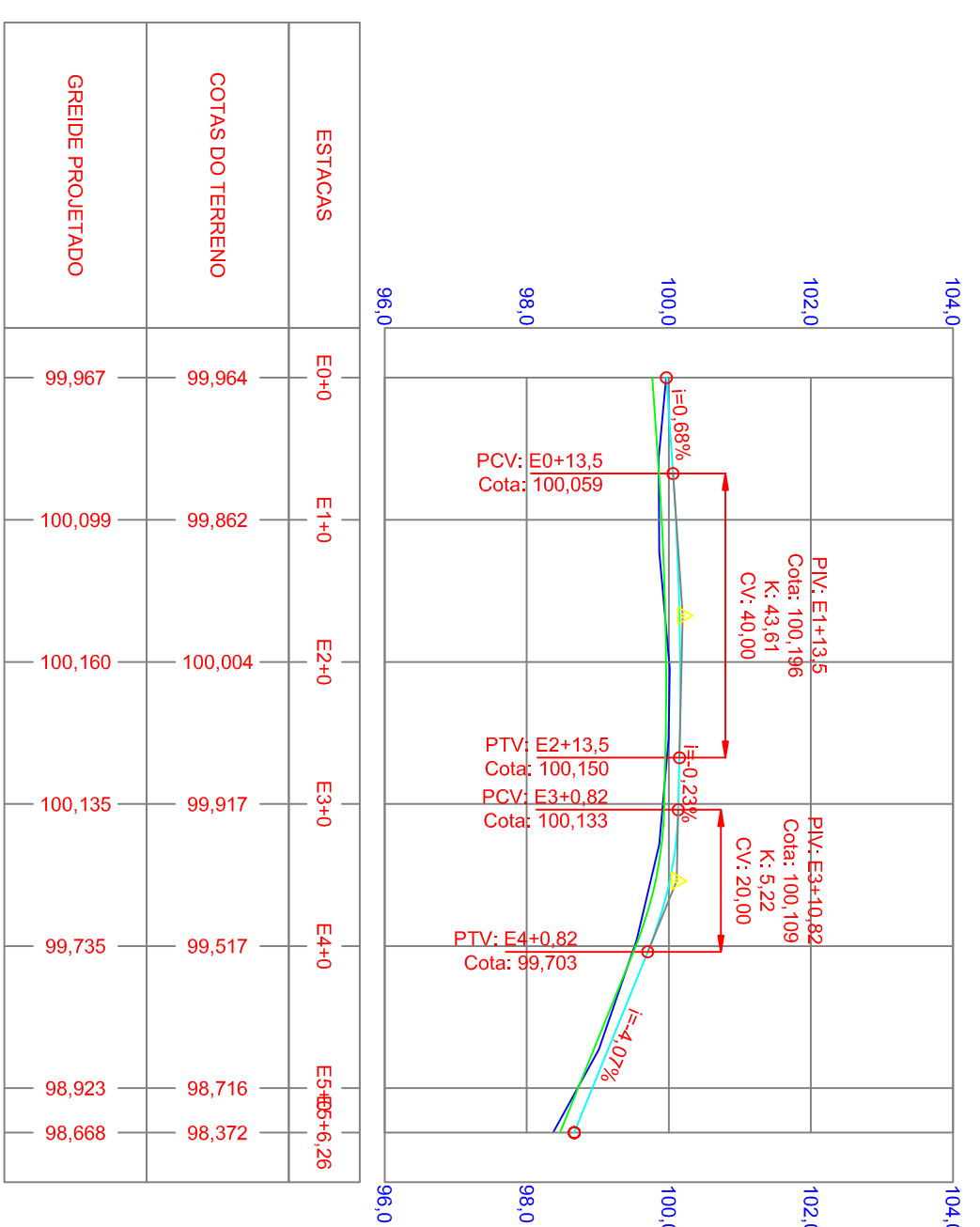
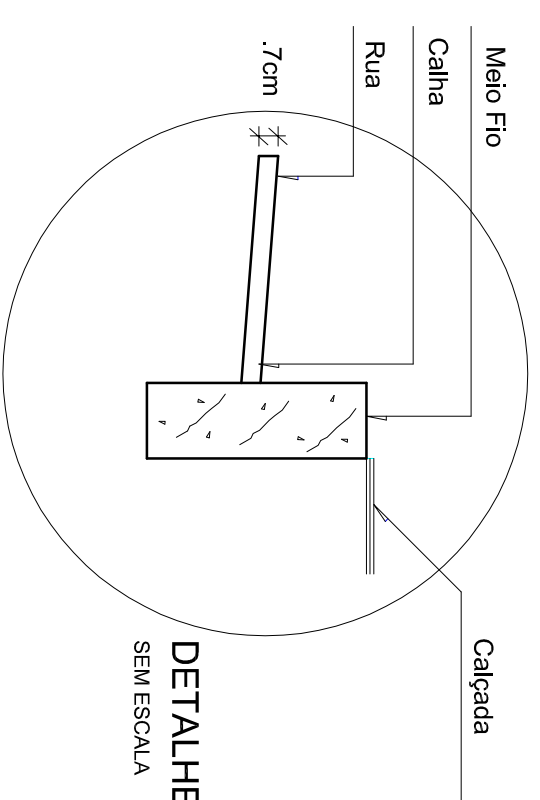
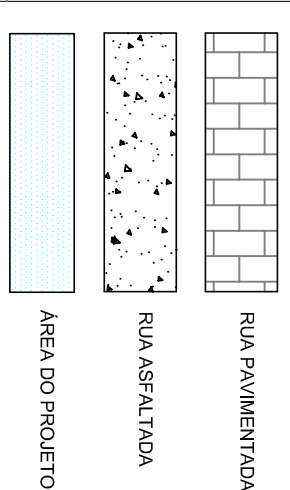


RUA JOSÉ LOURENÇO DA SILVA - E0+0 ATÉ E5+6.26
PERFIL LONGITUDINAL - ESC.: V=1:100 H=1:1000



QUADRO BÁSICO DE CUBAÇÃO - VOLUME DE CORTE E ATERRO SIMPLES

Estacas	Elemento	Grade	Ter. Natural	Regula	Áreas (m²)		Volume Parcial (m³)		Volume Acumulado (m³)	
					Corte	Aterro	Corte	Aterro	Corte	Aterro
E0+0	INI	99.967	99.964	99.787	1.58	0.00	0.00	0.00	0.00	0.00
E0+13.5	PCV	100.059	99.859	99.859	0.00	0.00	10.64	0.02	10.64	0.02
E1+0	PIV	100.098	99.882	99.899	0.00	0.30	0.00	0.97	10.64	0.99
E1+13.5	PTV	100.150	99.945	99.950	0.00	0.04	0.00	2.27	10.64	3.26
E2+0	-	100.160	100.004	99.960	0.95	0.00	1.15	0.13	11.79	3.39
E2+13.5	PCV	100.150	99.974	99.950	0.20	0.00	3.71	0.00	15.50	3.39
E3+0	-	100.135	99.917	99.935	0.00	0.14	0.64	0.47	16.14	3.86
E3+0.82	PCV	100.133	99.909	99.933	0.00	0.19	0.00	0.13	16.14	4.00
E3+10.82	PIV	100.014	99.745	99.814	0.00	0.55	0.00	3.70	16.14	7.69
E4+0	-	99.725	99.517	99.535	0.00	0.14	0.00	3.18	16.14	10.87
E4+0.82	PTV	99.703	99.489	99.503	0.00	0.11	0.00	0.10	16.14	10.97
E5+0	-	98.823	98.716	98.723	0.00	0.06	0.00	1.61	16.14	12.58
E5+6.26	FIM	98.689	98.322	98.489	0.00	0.77	0.00	2.39	16.14	15.18



Proprietário:
PREFEITURA MUNICIPAL DE CAICÓ
08.096.570/0001-39

Responsável:

Levantamento Topográfico

Proprietário:	PREFEITURA MUNICIPAL DE CAICÓ	Projeto:	PAVIMENTAÇÃO
CNPJ:	08.096.570/0001-39	Local:	RUA JOSÉ LOURENÇO DA SILVA
Área Total:	849,17 m²	Bairro:	BAIRRO DA BOA VISTA - CAICÓ / RN
Extensão de Rua:	106,26 m	Escala:	Viaço
Data:	Março / 2014		

SINAIS DE REGULAMENTAÇÃO			
GRUPO DE SINAIS	NOME	CÓDIGO	SINAL
5.1. PREFERÊNCIA DE PASSADAGEM	PANELA COSMÉTICA	R-1	
5.1. PREFERÊNCIA DE PASSADAGEM	VELOCIDADE MÁXIMA PERMITIDA	R-9	
5.1. PREFERÊNCIA DE PASSADAGEM	TRÁFEGO DE PESADOS	A-20	
5.1. PREFERÊNCIA DE PASSADAGEM	ORNA ACENTUADA A ESQUERDA	A-14	
5.1. PREFERÊNCIA DE PASSADAGEM	ORNA ACENTUADA A DIREITA	A-18	