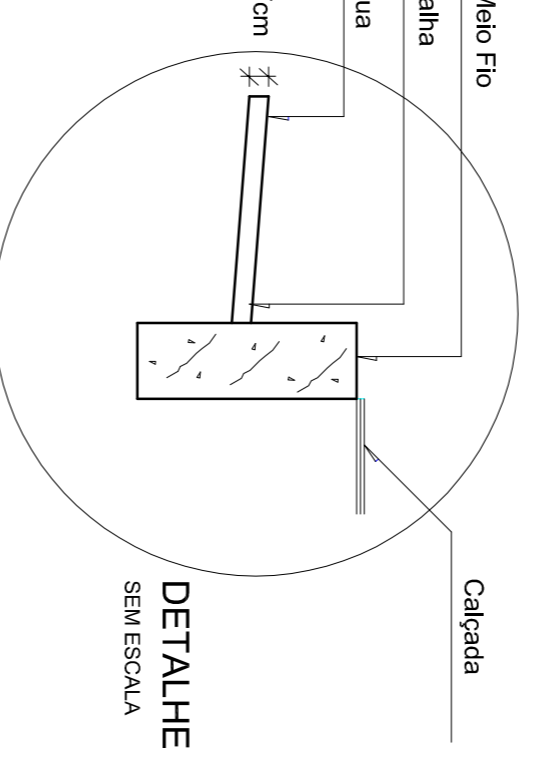
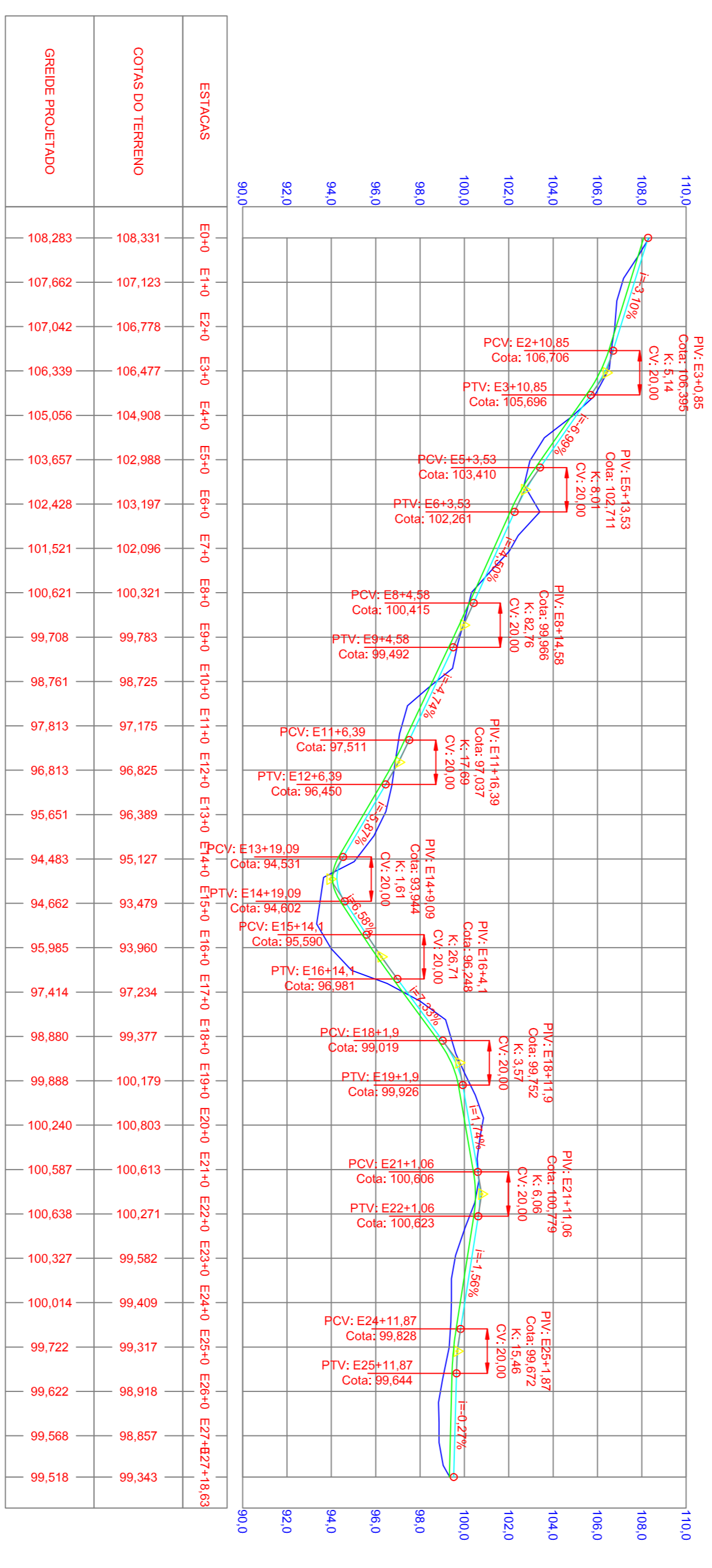


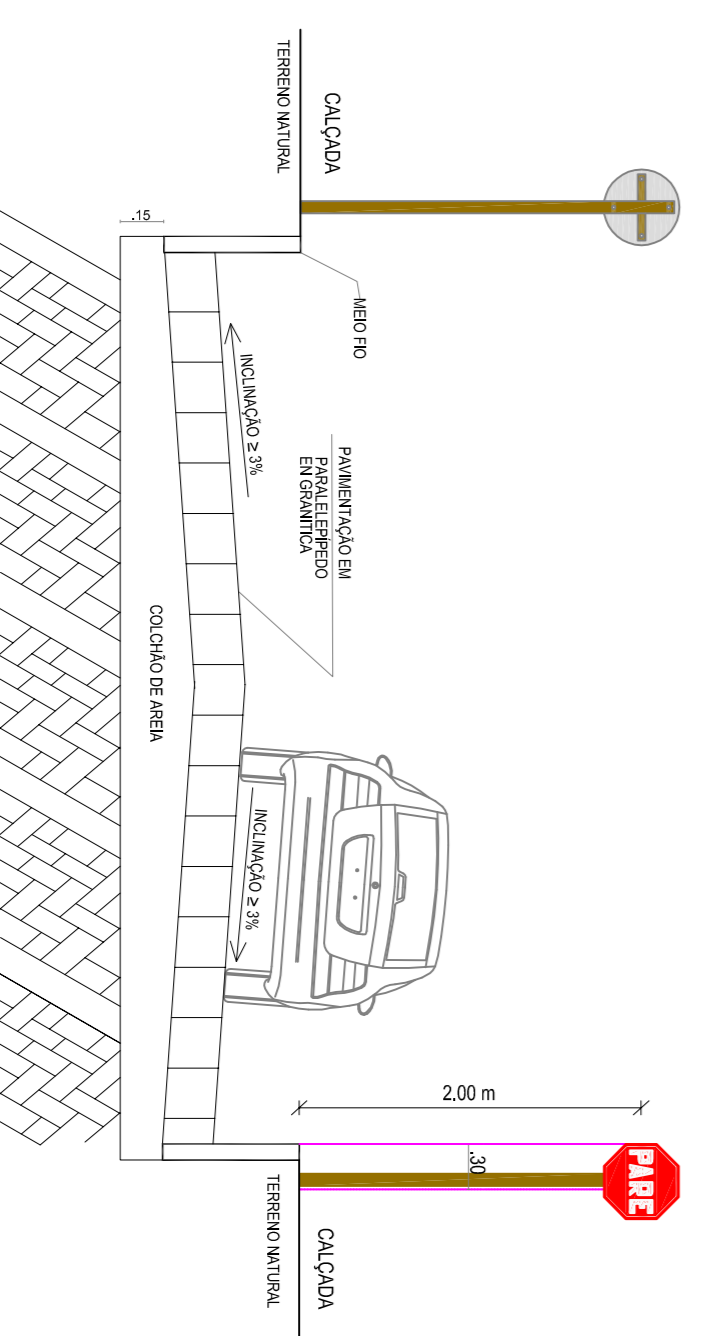
SINAIS DE REGULAMENTAÇÃO			
GRUPO DE SINAIS	NOME	CODIGO	SINAL
5.1. PREFERENCIA DE PASSAGEM	PARADA OBRIGATORIA	R-1	
	VELOCIDADE MAXIMA PERMITIDA	R-19	
	TRANSITO DE PESTES	A-32A	
5.1.1. PREFERENCIA DE PASSAGEM	CURVA ACENTUADA A ESQUERDA	A-1A	
	CURVA ACENTUADA A DIREITA	A-1B	

RUAS PADRE INACIO G. DE MELO, MANOEL F. JORGE E PROF. MANOEL FERNANDES - E0+0 ATÉ E27+18.63
PERFIL LONGITUDINAL - ESC.: V=1:200 H=1:2000



Estacas	Elemento	Grade	Trac. Natural	Regula.	Corte	Aterro	Volume Parcial (m³)	Volume Acumulado (m³)
E0+0	INI	108,283	108,331	108,083	1,99	0,00	0,00	0,00
E1+0	-	107,682	107,123	107,462	0,00	2,72	19,86	27,19
E2+0	-	107,042	106,778	106,942	0,00	0,51	0,00	32,33
E2+10,85	PCV	106,706	106,628	106,506	0,98	0,00	5,29	25,16
E3+0	-	106,339	106,477	106,139	2,70	0,00	16,83	41,99
E3+0,85	PV	106,298	106,431	106,098	2,66	0,00	2,28	44,26
E3+10,85	PTV	105,696	105,884	105,496	3,10	0,00	28,83	73,09
E4+0	-	105,056	104,908	104,856	0,42	0,00	16,12	89,21
E5+0	-	103,657	102,988	103,457	0,00	3,76	4,19	93,40
E5+3,53	PCV	103,410	102,882	103,210	0,00	2,83	0,00	11,27
E5+13,53	PV	102,773	102,812	102,573	1,91	0,00	9,56	13,14
E6+0	-	102,428	103,197	102,228	7,75	0,00	31,24	134,20
E6+3,53	PTV	102,281	103,405	102,061	10,75	0,00	32,66	166,86
E7+0	-	101,521	102,096	101,321	6,20	0,00	130,81	306,47
E8+0	-	100,621	100,204	100,215	0,00	0,09	0,00	2,03
E8+4,58	PV	100,415	99,960	99,760	1,43	0,00	7,14	37,65
E9+0	-	99,708	99,778	99,508	2,21	0,00	9,84	38,50
E9+4,58	PTV	99,492	99,685	99,292	2,88	0,00	11,88	39,73
E10+0	-	98,761	98,725	98,561	1,31	0,00	33,08	430,46
E11+0	-	97,813	97,715	97,613	0,00	3,51	13,09	351,0
E11+6,39	PCV	97,511	97,030	97,311	0,00	2,24	0,00	18,39
E11+16,39	PV	97,009	96,875	96,809	0,53	0,00	2,85	11,22
E12+0	-	96,813	96,825	96,613	1,69	0,00	4,01	450,21
E12+6,39	PTV	96,450	96,726	96,250	3,89	0,00	17,85	468,06
E13+0	-	95,651	96,389	95,451	7,50	0,00	77,54	545,60
E13+10,09	PCV	94,531	95,196	94,331	6,92	0,00	137,88	683,29
E14+0	-	94,483	95,127	94,283	6,75	0,00	61,9	868,48
E14+9,09	PV	94,602	93,483	94,402	0,00	7,27	0,00	92,91
E16+0	-	94,662	93,479	94,462	0,00	7,86	0,00	6,85
E16+14,1	PCV	93,990	93,616	93,390	0,00	14,19	0,00	155,42
E16+0	-	95,985	93,960	95,785	0,00	14,60	0,00	84,94
E16+4,1	PV	95,267	94,332	95,097	0,00	13,88	0,00	58,35
E16+14,1	PTV	96,981	95,962	96,781	0,00	6,55	0,00	102,16
E17+0	-	97,414	97,234	97,214	0,16	0,47	19,34	720,64
E18+0	-	98,880	99,377	98,680	5,58	0,00	57,40	778,04
E18+1,9	PCV	99,019	99,435	98,819	4,93	0,00	9,99	788,03
E18+11,9	PV	99,612	99,892	99,412	3,11	0,00	40,21	828,24
E19+0	-	99,888	100,179	99,888	3,93	0,00	28,54	856,78
E19+1,9	PTV	99,326	100,271	99,726	4,36	0,00	7,89	864,66
E20+0	-	100,240	100,803	100,040	6,10	0,00	94,64	959,30
E21+0	-	100,587	100,613	100,387	1,81	0,00	79,06	1038,36
E21+1,06	PCV	100,606	100,621	100,406	1,72	0,00	1,87	1040,23
E21+11,06	PV	100,697	100,538	100,497	0,33	0,00	10,25	1050,48
E22+0	-	100,538	100,271	100,438	0,00	1,34	5,97	1051,95
E22+1,06	PTV	100,623	100,230	100,423	0,00	1,55	0,00	1,53
E23+0	-	100,327	99,562	100,127	0,00	4,36	0,00	55,91
E24+11,87	PCV	99,828	99,372	99,628	0,00	2,05	0,00	31,37
E25+0	-	99,722	99,317	99,522	0,00	1,64	0,00	15,02
E25+11,87	PTV	99,704	99,280	99,444	0,00	1,79	0,00	3,21
E26+0	-	99,622	98,918	99,422	0,00	4,04	0,00	28,61
E27+0	-	99,588	98,897	99,388	0,00	4,09	0,00	81,26
E27+18,63	FIN	99,518	99,318	99,318	0,20	0,00	1,89	1053,84

DETALHE DO PAVIMENTO



Proprietário:
PREFEITURA MUNICIPAL DE CAICÓ
08.098.570/001-139

Responsável:

Levantamento Topográfico

Proprietário:	Projeto:
PREFEITURA MUNICIPAL DE CAICÓ	PAVIMENTAÇÃO
CNPJ: 08.098.570/001-139	
Área Total: 4.807,87 m²	Local: RUAS PADRE INACIO G. DE MELO, MANOEL F. JORGE
Extensão de Ruas:	Proj. PROF. MANOEL FERNANDES
598,63 m	Bairro: JOÃO XXIII, CAICÓ / RN
Data: Março / 2014	Escala: Viso
	1:1000