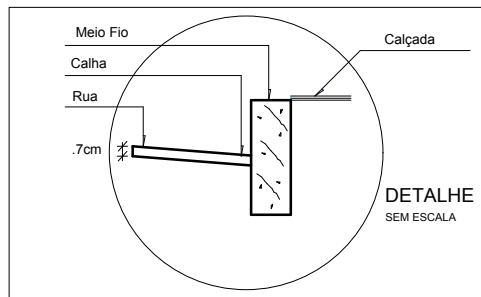
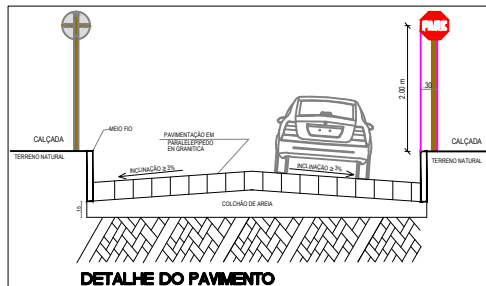
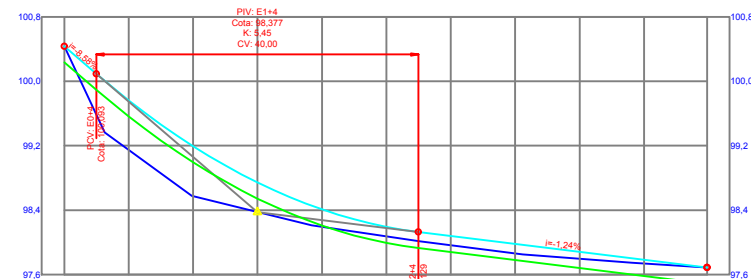


QUADRO BÁSICO DE CUBAÇÃO - VOLUME DE CORTE E ATERRO SIMPLES										
Alinhamento: RUA ABELARDO MEIRA (TRECHO I)										Larg. Reg.: 10,00m
										Alt. Reg.: 0,20m
Estacas		Cotas (m)		Áreas (m²)		Volume Parcial (m³)		Volume Acumulado (m³)		
Estacas	Elemento	Greide	Ter. Natural	Regula.	Corte	Aterro	Corte	Aterro	Corte	Aterro
E0+0	INI	100,436	100,436	100,236	2,00	0,00	0,00	0,00	0,00	0,00
E0+4	PCV	100,093	99,583	99,893	0,00	3,10	4,00	6,20	4,00	6,20
E1+0	-	98,955	98,474	98,755	0,00	2,80	0,00	47,23	4,00	53,43
E1+4	PIV	98,744	98,377	98,544	0,00	1,67	0,00	8,95	4,00	62,39
E2+0	-	98,193	98,075	97,993	0,81	0,00	6,50	13,37	10,50	75,76
E2+4	PTV	98,129	98,015	97,929	0,86	0,00	3,35	0,00	13,85	75,76
E3+0	-	97,931	97,827	97,731	0,96	0,00	14,57	0,00	28,42	75,76
E3+19,83	FIM	97,686	97,686	97,486	2,00	0,00	29,36	0,00	57,78	75,76

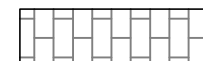


RUA ABELARDO MEIRA (TRECHO I) - E0+0 ATÉ E3+19,83 PERFIL LONGITUDINAL - ESC.: V=1:40 H=1:400




ESTACAS	E0+0	E0+8	E0+16	E1+4	E1+12	E2+0	E2+8	E2+16	E3+4	E3+12	E3+19,83
COTAS DO TERRENO	100,436	99,147	98,572	98,377	98,194	98,075	97,984	97,863	97,797	97,737	97,686
GREIDE PROJETADO	100,436	99,764	99,195	98,744	98,410	98,193	98,080	97,981	97,882	97,783	97,686

SINAIS DE REGULAMENTAÇÃO			
GRUPO DE SINAIS	NOME	CÓDIGO	SINAL
5.1. PREFERÊNCIA DE PASSAGEM	PARADA OBRIGATORIA	R-1	
	VELOCIDADE MÁXIMA PERMITIDA	R-19	
5.1. PREFERÊNCIA DE PASSAGEM	TRÂNSITO DE PEDESTRES	A-32A	
	CURVA ACENTUADA À ESQUERDA	A-1A	
	CURVA ACENTUADA À DIREITA	A-1B	



RUA PAVIMENTADA



RUA ASFALTADA



ÁREA DO PROJETO

Proprietário:
PREFEITURA MUNICIPAL DE CAICÓ
08.096.570/0001-39

Responsável:

Levantamento Topográfico

Proprietário:	PREFEITURA MUNICIPAL DE CAICÓ	Projeto:	PAVIMENTAÇÃO
CNPJ:	08.096.570/0001-39		
Área Total:	674,23 m²	Local:	RUA ABELARDO MEIRA (Trecho I)
Extensão de Rua:	79,82 m	Bairro:	PENEDO - CAICÓ / RN
Data:	Março / 2014	Escala:	1:400
		Visto	