



Estado do Rio Grande do Norte
Prefeitura Municipal de Caicó

ATA DO PREGÃO PRESENCIAL Nº 097/2019

Às 08:00 do dia 08/11/2019, na sala de reuniões da Comissão de Licitação, reuniram-se o Pregoeiro e respectivos membros da Equipe de Apoio, para recebimento e abertura dos envelopes contendo as propostas de preços e documentação de Habilitação, da licitação na modalidade Pregão nº 097/2019, cujo objeto é a Registro de preço para possível contratação de empresa especializada na elaboração de projetos topográficos. O Pregoeiro iniciou a sessão esclarecendo aos presentes como funciona o Pregão e os aspectos legais. Imediatamente o Pregoeiro solicitou aos Srs. representantes das proponentes que se identificassem, munidos de carteira de identidade e/ou procuração para credenciamento.



Participaram deste certame a licitante abaixo relacionada, com seu respectivo representante:

Representante	Empresa
José Humberto Dantas de Medeiros	ECO VIDA ENGENHARIA LTDA

Para cada item cotado, a proposta inicial dos proponentes e seus respectivos lances estão expressos abaixo:

Propostas apresentadas

Item	Material/Serviço	Unid. medida	Quant.	Valor unitário (RS)	Valor total (RS)
1	5604 - Topografia ELABORAÇÃO DE LEVANTAMENTO TOPOGRÁFICO PLANIALTIMÉTRICO GEORREFERENCIADO SEMI-CADASTRAL COM CURVAS DE NÍVEIS, COTAS E PONTOS NOTÁVEIS ATÉ 1 HA	HA	10	1.650,00	16.500,00
2	5605 - Topografia - ELABORAÇÃO DE LEVANTAMENTO TOPOGRÁFICO PLANIALTIMÉTRICO GEORREFERENCIADO SEMICADASTRAL COM CURVAS DE NÍVEIS, COTAS E PONTOS NOTÁVEIS DE 1,01 ATÉ 5 HA	HA	10	1.350,00	13.500,00
3	5606 - TOPOGRAFIA - ELABORAÇÃO DE LEVANTAMENTO TOPOGRÁFICO PLANIALTIMÉTRICO GEORREFERENCIADO SEMICADASTRAL COM CURVAS DE NÍVEIS, COTAS E PONTOS NOTÁVEIS DE 5,01 ATÉ 20 HA	HA	10	1.200,00	12.000,00





Estado do Rio Grande do Norte
Prefeitura Municipal de Caicó

ATA DO PREGÃO PRESENCIAL Nº 097/2019

4	5607 - TOPOGRAFIA ELABORAÇÃO DE LEVANTAMENTO TOPOGRÁFICO PLANIALTIMÉTRICO, GEORREFERENCIADO, DE EIXOS COM SECÇÕES TRANSVERSAIS A CADA 20 METROS, EXTENSÃO DE ATÉ 3,60 KM, INCLUSIVE REGISTRO DE ART JUNTO AO CREA/RN.	KM	10	2.500,00	25.000,00
5	5608 - TOPOGRAFIA ELABORAÇÃO DE LEVANTAMENTO TOPOGRÁFICO PLANIALTIMÉTRICO, GEORREFERENCIADO, DE EIXOS COM SECÇÕES TRANSVERSAIS A CADA 20 METROS, EXTENSÃO ACIMA DE 3,60 KM, INCLUSIVE REGISTRO DE ART JUNTO AO CREA/RN.	KM	10	2.200,00	22.000,00
6	5610 - TOPOGRAFIA ELABORAÇÃO DE LEVANTAMENTO TOPOGRÁFICO LANIALTIMÉTRICO, GEORREFERENCIADO, SEMICADASTRAL COM CURVAS DE NÍVEIS A CADA 5,00 METROS, COTAS E PONTOS NOTÁVEIS EM ÁREAS ENTRE 20,01 E 100 HA, INCLUSIVE REGISTRO DE ART JUNTO AO CREA/RN.	HA	10	200,00	2.000,00
7	5611 - TOPOGRAFIA ELABORAÇÃO DE LOCAÇÃO TOPOGRÁFICA DA OBRA, INCLUSIVE REGISTRO DE ART JUNTO AO CREA/RN.	M ²	500	12,50	6.250,00
				TOTAL	97.250,00

Lances efetuados

Item	Material/Serviço	Unid. medida	Quant.	Valor unitário (R\$)	Valor total (R\$)
1	5604 - Topografia ELABORAÇÃO DE LEVANTAMENTO	HA	10	1.600,00	16.000,00



Estado do Rio Grande do Norte
Prefeitura Municipal de Caicó

ATA DO PREGÃO PRESENCIAL Nº 097/2019

	TOPOGRÁFICO PLANIALTIMÉTRICO GEORREFERENCIADO SEMI-CADASTRAL COM CURVAS DE NÍVEIS, COTAS E PONTOS NOTÁVEIS ATÉ 1 HA				
2	5605 - Topografia - ELABORAÇÃO DE LEVANTAMENTO TOPOGRÁFICO PLANIALTIMÉTRICO GEORREFERENCIADO SEMICADASTRAL COM CURVAS DE NÍVEIS, COTAS E PONTOS NOTÁVEIS DE 1,01 ATÉ 5 HA	HA	10	1.310,00	13.100,00
3	5606 - TOPOGRAFIA - ELABORAÇÃO DE LEVANTAMENTO TOPOGRÁFICO PLANIALTIMÉTRICO GEORREFERENCIADO SEMICADASTRAL COM CURVAS DE NÍVEIS, COTAS E PONTOS NOTÁVEIS DE 5,01 ATÉ 20 HA	HA	10	1.160,00	11.600,00
4	5607 - TOPOGRAFIA ELABORAÇÃO DE LEVANTAMENTO TOPOGRÁFICO PLANIALTIMÉTRICO, GEORREFERENCIADO, DE EIXOS COM SECÇÕES TRANSVERSAIS A CADA 20 METROS, EXTENSÃO DE ATÉ 3,60 KM, INCLUSIVE REGISTRO DE ART JUNTO AO CREA/RN.	KM	10	2.425,00	24.250,00
5	5608 - TOPOGRAFIA ELABORAÇÃO DE LEVANTAMENTO TOPOGRÁFICO PLANIALTIMÉTRICO, GEORREFERENCIADO, DE EIXOS COM SECÇÕES TRANSVERSAIS A CADA 20 METROS, EXTENSÃO ACIMA DE 3,60 KM, INCLUSIVE REGISTRO DE ART JUNTO AO CREA/RN.	KM	10	2.150,00	21.500,00
6	5610 - TOPOGRAFIA ELABORAÇÃO DE LEVANTAMENTO TOPOGRÁFICO LANIALTIMÉTRICO, GEORREFERENCIADO,	HA	10	190,00	1.900,00

[Handwritten signatures and initials]



Estado do Rio Grande do Norte
Prefeitura Municipal de Caicó

ATA DO PREGÃO PRESENCIAL Nº 097/2019

	SEMICADASTRAL COM CURVAS DE NÍVEIS A CADA 5,00 METROS, COTAS E PONTOS NOTÁVEIS EM ÁREAS ENTRE 20,01 E 100 HA, INCLUSIVE REGISTRO DE ART JUNTO AO CREA/RN.				
7	5611 - TOPOGRAFIA ELABORAÇÃO DE LOCAÇÃO TOPOGRÁFICA DA OBRA, INCLUSIVE REGISTRO DE ART JUNTO AO CREA/RN.	M ²	500	12,00	6.000,00
				TOTAL	94.350,00

Foi melhor classificado na licitação a empresa ECO VIDA ENGENHARIA LTDA, com o valor de R\$ 94.350,00 (noventa e quatro mil e trezentos e cinquenta reais).

Com o encerramento da fase de lances, deu-se início à abertura dos envelopes de documentação, para que proceda a habilitação dos participantes vencedores, sendo assim habilitados os licitantes abaixo relacionados:


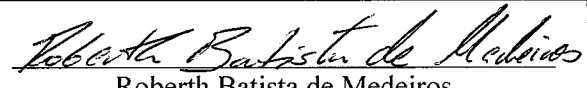

ECO VIDA ENGENHARIA LTDA (19.899.140/0001-71)

Manifestação de recursos

Não foram manifestadas intenções de recursos. Foi verificada a documentação referente à habilitação da empresa melhor classificada e por estar devidamente regular, o Pregoeiro considerando a proposta aceitável e de acordo com o valor estimado pelo órgão solicitante, adjudicou a empresa para o fornecimento do objeto licitado.

Nada mais havendo a tratar, lavrou-se a presente ata que vai assinada pelo Pregoeiro, Equipe de apoio e representantes presentes. O Pregoeiro declarou encerrados os trabalhos, agradecendo a presença de todos.

Assinaturas

REPRESENTANTE(S) DA(S) EMPRESA(S)	PREGOEIRO E A EQUIPE DE APOIO
 José Humberto Dantas de Medeiros ECO VIDA ENGENHARIA LTDA	 Roberth Batista de Medeiros Pregoeiro  João Barbino da Costa Equipe de Apoio